

- 2025년 7월 중 -

불법어업 지도·단속 사전예고 안내문

추진목표

- ◇ '선(先) 지도, 후(後) 단속'을 통한 어업인 자율에 의한 준법조업 분위기 조성 및 불법어업 예방, 투명·공정한 행정 구현

1 육·해상 지도점검 계획

□ 접경수역 출어선 안전관리 및 외국 EEZ 침범조업 예방 관리강화

- (침범조업) 외국 EEZ* 경계선 근접조업 어선(근해통발·서남구저인망 등)에 대한 지도·홍보를 강화하고, EEZ 침범조업 위험 사전차단

* 한·일 중간수역(89·91·358해구), 남해EEZ해역(100·106해구), 동해남부(93·94해구)

- EEZ경계선 고의 침범조업이 의심되는 어선은 항적자료, 침범거리, 침범사례* 반복횟수 등을 고려하여 강력하게 지도·단속 실시

* 조류에 의한 밀림, 기관·양묘기 고장, 어구 감김, 줄음향해 등

- 특히, 7월부터 남해 한·일 EEZ경계선(100, 106해구) 인근 눈불대 조업시* 서남구저인망·자망어선 등 日EEZ 침범조업 강력단속

* ①GPS 위치오차 등을 고려하여 EEZ경계선과 안전거리 유지필수(조업 준비과정도 어업의 일부분으로 적용될 수 있음), ②측지계(동경-세계) 혼용사용 금지

- (횡단어선) 한·일 중간수역에서 연료절감 등을 위해 EEZ 횡단 증가, 횡단 시 어구격납 철저, 지도선과 통신채널 구축 등으로 피랍방지

□ 동해안 대게 자원보호를 위한 불법어업 지도단속

- (금지기간·체장) 금어기 대게(6.1~11.30) 및 암컷대게(연중), 어린 대게(9cm) 불법 포획·채취·유통·판매 행위에 대한 육·해상 집중점검

- (금지구역·규격) 대게류 통발 사용금지 해역 및 그물코 규격 제한(대게통발 150mm, 자망 240mm 이하) 위반여부 확인

- (불법유통·판매) SNS 등을 활용하여 암컷대게 유통·판매 행위 점검

□ 조업구역 이탈 및 조업금지구역 침범조업 집중단속

- (조업구역) 경상북도-울산광역시 경계 107도 연장선 침범조업* 관련 권현망, 서남구·동해구저인망, 동해구트롤 집중 지도·단속

* 107도선 기준 권현망·서남구저인망 북상조업 금지, 동해구저인망 남하조업 금지

<107도선 관련 경북 - 울산 경계와 해안선의 교차점 좌표>

측지계	초단위	분단위
WGS84	35-39-04.22N, 129-27-04.06E	35-39.070N, 129-27.067E

- (이동조업) 악천후 시, 대형기선저인망·대형트롤의 동경 128도 기준 동쪽해역 조업 여부, 허위 위치보고 등 강력 지도·단속*

* 부산·경남 선적지 출항하여 남해 연안에서 고의 위치발신장치 OFF 후 불법조업 집중관리

□ 해수부 합동 폐어구 불법투기 예방 지도점검

- (기간대상) '25.6.16 ~ 7.4(3주간) / 어선, 어구 생산·판매·수입업체
- (참여기관) 지방해양수산청, 해양청(지방해양경찰서), 지자체, 수협
 - * 점검반구성 : 지방해양수산청 및 해양경찰서(해양환경감시원), 지자체(업무담당)
- (점검내용) 어구실명제 및 어구보증금제 이행여부, 신규제도 홍보
 - 어구실명제 대상어선의 어구에 소유자의 성명·연락처, 사용 어구의 일련번호 등 수산업법에서 정하는 어구실명제 표시여부 점검
 - 어구보증금제 어구 생산·판매·수입 신고여부, 기록보관(3년) 상태, 보증금 이관 현황, 표식부착 판매 이행여부 등 위반행위 지도·점검

□ 내수면 불법어업 전국 일제 합동 지도단속

- (유해어업) 불법어구 및 폭발물·유독물 또는 전류 등의 유해어법을 이용하여 내수면 수산자원을 불법 포획·채취하는 행위 집중점검
- (면허·허가) 면허·허가(어업인)를 받지 않거나, 신고(비어업인) 없이 어업을 하는 행위와 보호수면의 어로·낙시 행위 등
- (유어질서) 유어행위가 제한되는 ①동력보트, ②잠수용 스쿠버장비, ③투망·작살류 등을 사용하여 내수면 자원을 포획·채취하는 행위

2 어선법

□ 위치발신장치 상시작동 지도단속

- (D-MF/HF) 고의로 미작동하거나, 어선 상시전원이 아닌 배터리 모드로 동작하는 등 위치가 정상적으로 수신되지 않는 어선 집중점검
 - * (설치대상) 기선권현망·잠수기 어업을 제외한 모든 근해업종
 - ** (미설치) 1년이하의 징역 또는 1천만원 이하의 벌금 / (미작동) 300만원 이하의 과태료
- (고장신고) 어선위치발신장치 고장사실 미신고, 고장신고 이후 수리 등의 조치 미이행 시 어선법 제5조의2에 따라 과태료 부과
 - * 고장·분실 시 지체없이 관할 해경에 신고 후 15일 이내에 수리 등의 조치 필요

□ 여름철 어선사고 예방 관계기관 합동 어선안전점검

- (기간대상) '25.6.18 ~ 8.22(66일간), 시·도별 연·근해어선
 - * 참여기관 : 우리부, 해경, 지자체(11개), KOMSA, 수협 등
- (중점사항) 어선설비 구비여부 상태점검, 화재발생 요인 및 소방 장비 집중점검, 어선위치발신장치 임의차단 여부 등
 - * 대상 : ①최근3년 미참여 어선, ②최근6개월 사고어선, ③2人以下1일 조업선, ④낚시어선 등
- (사후조치) 어선점검 시정조치, 지적사항 보완개선 등 사후관리 실시

3 어선안전조업법

□ 주요내용

- 「어선안전조업법」에 따른 출입항 신고 이행 철저, 특정해역·조업자제 해역 출어선은 어선출입항 신고서를 신고기관에 제출, 선박 보관
 - 승선원 명부 등 어선 출입항신고서의 내용에 변동(인원 변경·추가 등)이 있는 경우 반드시 관할 해경파출소에 신고
- 시행령 제12조에 따라 특정·조업자제해역 출어선(매 12시간), 일반 해역 출어선(매 24시간) 위치통지 의무 준수
 - 특히, 기상특보(태풍·풍랑) 및 기상 예비특보 발효 시 국가지도선, 해경합정의 이동·대피명령 및 구명조끼 착용의무 준수
 - * (풍랑특보) 매 12시간 이내 / (태풍특보) 매 4시간 이내

4 면세유

□ 면세유류 사후관리 점검계획

- (지역대상) 강원 강릉 / 강릉시수협 선박, 시설, 어업기계 등
- (점검사항) 면세유류 수급 시 각종 징구서류, 낚시어선의 면세유 공급조건 준수, 유류송급 시설 현장점검 등(붙임5)

5 수산관계법령 주요 제·개정 및 제도 안내

□ 어선 위치통지 제도 개선

- (주요내용) 「어선안전조업법」 시행령 개정에 따라, 전 해역(특정·조업자제해역 포함) 풍랑·태풍특보 시, 위치통지 제도 개선(붙임4)

* (일반해역) 매 24시간 이내 / (특정·조업자제해역) 매 12시간 이내 / (풍랑특보) 해역 구분 없이 매 12시간 이내 / (태풍특보) 해역구분 없이 매 4시간 이내

□ 어선검사증서 등 전자적 형태 발급 실시

- (주요내용) 종이 형태로 발급·관리·사용하던 어선검사증서* 등을 '24.6.21일부터 전자문서로 발급받아 사용·관리 가능

* 어선검사증서, 어선특별검사증서, 임시항행검사증서, 건조검사증서, 예비검사증서, 별도건조검사증서, 검정증서, 건조(제조·정비)확인증, 제한하중 등 확인증 총 9종

- 해양교통안전공단의 '전자정보시스템'을 통해 전자문서 내려받기 가능

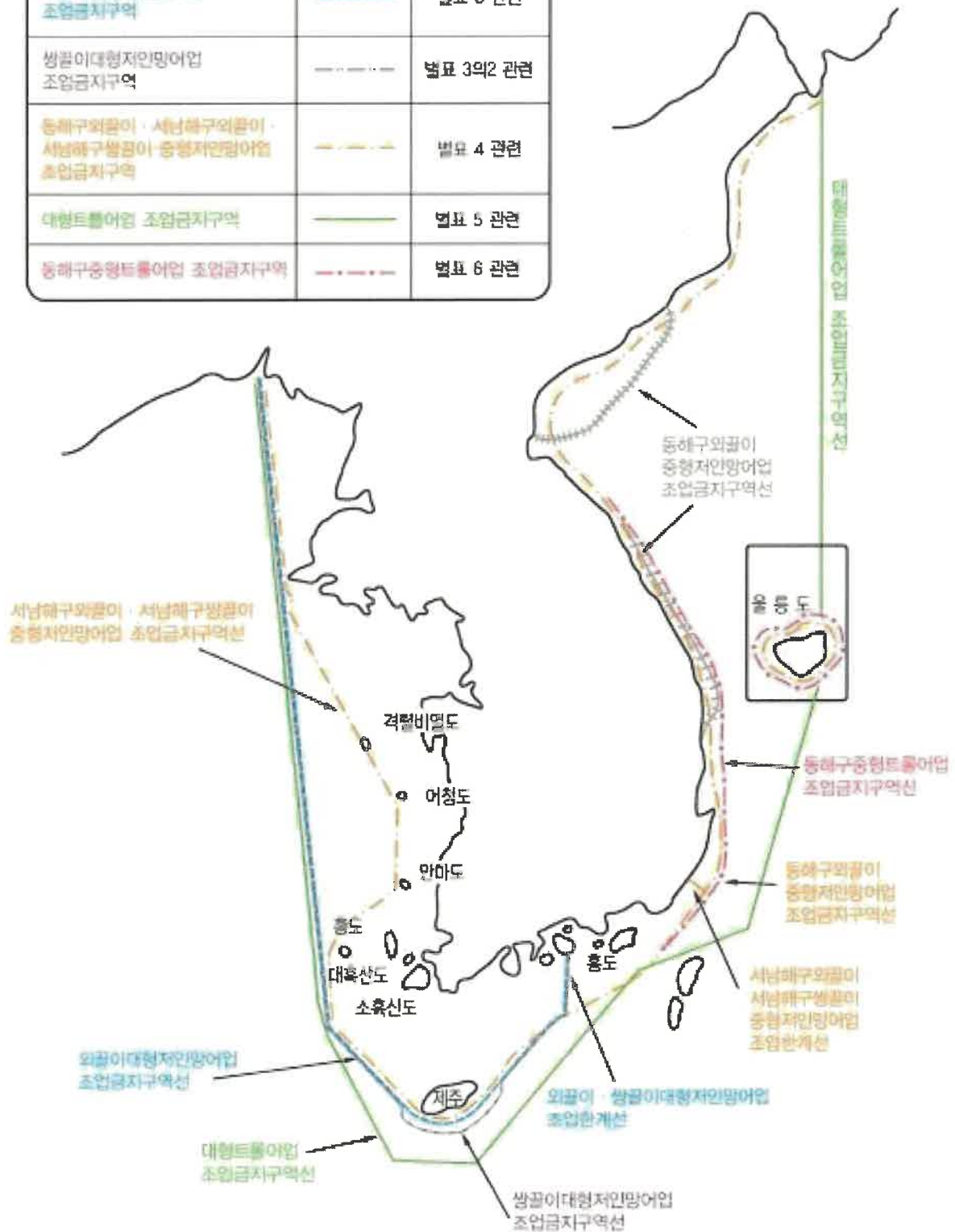
□ 불법어업 신고자 포상제도

- (신고대상) 조업구역 및 조업금지구역 위반, 금어기·금지채장 등 포획채취 위반, 불법어획물 유통·판매 등 수산관계법령 위반자

- (신고방법) 1588-5119, 인터넷(동해단 홈페이지, 카톡 채널, 국민신문고 등)

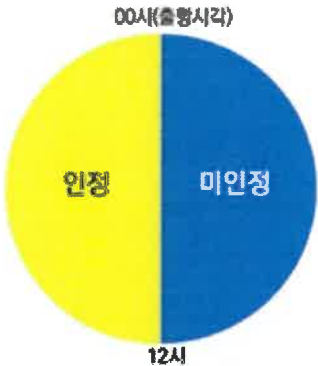

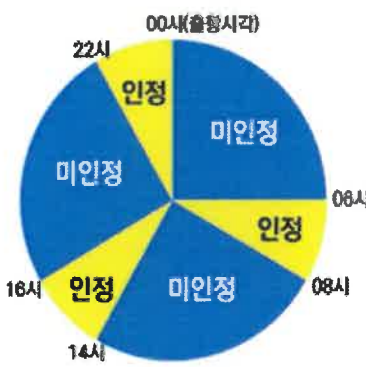
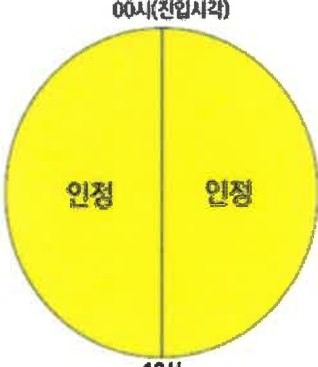
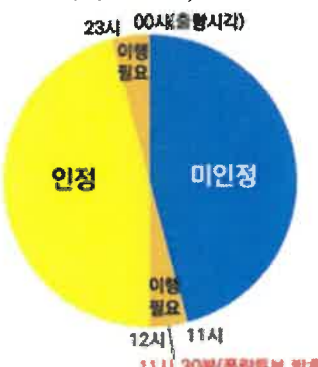

- (포상금) 「불법어업 신고자 등에 대한 포상금 지급 규정」에 따라 최소 10만원에서 최대 600만원까지 지급

어업명	범례	비고
외곽미대형저인망어업 조업금지구역	-----	별표 3 관련
쌍끌미대형저인망어업 조업금지구역	-----	별표 3의2 관련
동해구외곽미 · 서남해구외곽미 · 서남해구쌍끌미 · 중형저인망어업 조업금지구역	-----	별표 4 관련
대형트롤러업 조업금지구역	-----	별표 5 관련
동해구중형트롤러업 조업금지구역	-----	별표 6 관련



붙임2

어선 위치통지 제도 개선[요약]

구 분		현 행	개 정
평시	일반 해역	<p>매일 출항시각 기준 12시간 후 통지</p> 	<p>최초 통지는 출항시각 기준 24시간 이내, 이후에는 직전의 통지 시각 기준 24시간 이내</p> <p>* 2회차 통지는 1회차 통지 기준 24시간 이내, 3회차 통지는 2회차 통지 기준 24시간 이내, 이후 동일한 방법</p> 
	특정 해역	<p>매일 출항시각 기준 6시간 후 통지, 2·3번째는 이전통지와 6시간 이상 간격으로 통지</p> 	<p>최초 통지는 특정해역 진입 후 12시간 이내, 이후에는 직전의 통지 시각 기준 12시간 이내</p> 
	조업 자제 해역	<p>매일 출항시각 기준 8시간 후 통지, 2번째는 이전통지와 8시간 이상 간격으로 통지</p>	<p>최초 통지는 조업자제해역 진입 후 12시간 이내, 이후에는 직전의 통지 시각 기준 12시간 이내</p>
기상 특보 시	풍랑 특보	<p>특보 발효시각 기준 매 12시간마다 통지 (전후 30분 이내만 인정)</p> 	<p>특보 발효시각 기준 매 12시간 이내 (평시 위치통지 의무는 면제)</p> 
	태풍 특보	<p>특보 발효시각 기준 매 4시간마다 통지 (전후 30분 이내만 인정)</p>	<p>특보 발효시각 기준 매 4시간 이내 (평시 위치통지 의무는 면제)</p>

붙임3

면세유 관리기관 · 어업인 · 석유 판매업자별 주요 점검사항

점검대상	점검내용	제재사항
관리기관	① 거짓이나 부정한 방법으로 면세유류 카드 등 발급	가산세* 징수 * 감면세액의 100분의 40
	② 관련 증거서류를 확인하지 아니하는 등 관리부실로 인하여 면세유류카드등을 잘못 발급하거나 어민 외의 자에게 발급	가산세* 징수 * 감면세액의 100분의 20
어업인	① 어업기계 또는 선박 및 시설의 보유 현황과 어업경영 사실 신고를 거짓이나 그 밖의 부정한 방법으로 신고하거나, 어업기계 또는 선박 및 시설의 취득·양도 또는 사망·이어(離漁)등으로 신고 내용에 변동 사항 발생 시 그 사유 발생일부터 30일 이내 변동내용 미신고	2년간 면세유 사용 불가
	② 면세유류 구입카드 또는 출고지시서와 그 카드 또는 출고지시서로 공급받은 석유류를 타인에게 양도한 경우	2년간 면세유 사용 불가
	③ 어업기계 및 선박의 사용실적, 어업기계 및 어업용 시설의 생산실적을 최종 제출기한까지 미제출 또는 거짓으로 제출	1년간 면세유 사용 불가
	④ 어업용 외 용도 사용(자동차, 가정용 보일러, 무허가 어선 및 시설 등)으로 감면세액 및 가산세 추징사유 발생 시	2년간 면세유 사용 불가
	※ 상기 4가지의 사유로 면세유 사용 불가 시, 그 어민등과 공동으로 생산 활동을 하는 배우자 및 직계존비속으로서 생계를 같이하는 자 포함	
	⑤ 면세유류 구입카드 또는 출고지시서와 그 카드 또는 출고지시서로 공급받은 석유류를 양수받은 경우	감면세액 + 가산세* 추징 * 감면세액의 100분의 40
	◆ 그 외, 면세유 사용 불가 기간 안내 ◆ - 어업 등에 대한 제한(취소, 감척 등) 등으로 어업을 수행하지 아니하는 경우 → 해당 어업을 수행하지 아니하는 기간 - 「수산업법」 따라 어업 등에 대한 제한이나 정지처분을 갈음하는 과징금을 부과받은 경우 → 과징금(감경하거나 가중하기 전의 금액 기준)에 상응하는 정지처분 기간	
석유 판매업자	① 신청하여야 할 환급·공제세액을 초과 신청	감면세액 추징
	② 부당한 방법으로 환급·공제세액 신청	감면세액 + 가산세* 추징 * 감면세액의 100분의 40
	※ 감면세액 추징 사유 발생 시, 관리기관 중앙회는 면세유 판매 지정을 취소 할 수 있으며 지정취소일로부터 5년간 면세유 판매불가(조특법 제106조의2 제13항)	

통발 어구를 구입할 때, 반납할 때

어구보증금 표식 꼭 확인하세요!

위반사례
3가지



위반 사항에 대해 과태료 최대 300만원

* 수산업법 제112조(과태료) 제2항

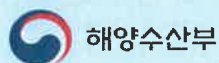
어구보증금 제도는 보증금이 포함된 어구를 육상에 지정된 반환장소로 되가져 오면 보증금을 돌려주는 제도

적용 대상 통발 어구 생산·수입업체




















대상어구 및 보증금액



문의처 051-718-2452 / fginfo112@fira.or.kr



포획·채취 금지기간, 금지체장 홍보물

종 명	금 지 처	금 지 기 간												비 고	
		1월	2월	3월	4월	5월	6월	7월	8월	9월	10월	11월	12월		
꽃게		6.4cm	해부 외부에 알이 붙어있는 꽃게의 알컷 : 연육포획금지					6.21~ 8.20*	해당기간 동안 어획량의 5% 이내 포획, 재회피하지 않는 경우 정수자면은 계속(시행령 참조)					• 수산자원의 포획량에 대한 관한 고시제도를 가리키는 문자기호를 고시함.	
대게		9cm	대게의 알컷 : 연육포획금지					6.1~11.30						• 총량 1315.30톤 이하수준은 6.1~10.31, 7개월 동안 금지 은 수산자원의 포획량에 대한 관한 고시제도를 가리키는 문자기호를 고시함.	
대하		-	5.1~6.30												
만꽃게		-	해부 외부에 알이 붙어있는 만꽃게의 알컷 : 연육포획금지												
붉은대게		-	붉은대게의 알컷 : 연육포획금지					7.10~ 8.25						• 광복 20년 기념사업 6.1~7.30	
가리비		-	3.1~6.30*											• 수산자원의 포획량에 대한 관한 고시제도를 가리키는 문자기호를 고시함.	
가수제철		각종 1.5cm													
마대 오분자기		각종 4cm (계후도산한물)						7.1~8.31 (계후도산한물)							
오분자기		각종 4cm (계후도산한물)						7.1~8.31 (계후도산한물)							
새조개		-						6.16~9.30						• 대관, 부산, 울산, 경남, 전남 (부산, 울산, 경남, 전남) 6.1~9.30	
소라		각종 5cm (계후도, 울릉도, 독도산물 7cm)						연안지역(산정면 6.1~6.30) 계후도 6.1~6.30 (계후도 6.1~6.30) 울릉도, 독도 6.1~9.30						• 수산자원의 포획량에 대한 관한 고시제도를 가리키는 문자기호를 고시함.	
전복류		각종 7cm (계후도산한 10cm)						9.1~10.31						• 계후도산한물은 10.1~12.31	
키조개		각종 18cm (부산, 울산, 강원, 전북, 경남산물 한정)						7.1~8.31							
코까리 조개		-	5.1~6.30 (계후도산한물 한정)												
낙지		-						6.1~ 6.30	사도지역(가 5.1~6.30)까지 기간을 1개월 이상 기간을 지역별로 고시하는 경우 그 기간 + 1개월					• 경남 6.16~7.31, 전남, 광주 연안 6.21~7.31, 울산 6.16~7.31 계후도 6.1~6.30	
대문어		체중 600g	계후도 지역(계후도산한물 한정)												
살오징어		외부 길이 15cm	4.1~5.31											• 계후도산한물 한정 계후도산한물은 4.1~4.30	
주꾸미		-	5.11~8.31												
해삼		-						7.1~ 7.31							
참문어		-	5.16~ 6.30			사도지역(가 5.1~6.15)까지 기간을 1개월 이상 기간을 지역별로 고시하는 경우 그 기간 + 1개월									• 경남, 전남 5.24~7.8 계후도 6.1~6.15
넙치		-						9.1~11.30 계후도산한물 한정						• 대관, 부산, 울산, 경남 9.1~11.30 기간을 지역별로 고시하는 경우 그 기간을 종료하고 그 이후는 9.1~9.30 기간을 종료하고 그 이후는 9.1~9.30 기간을	
우렁 가사리		-	~3.31										11.1~		
꽃		-	~1.31										10.1~		



한국해양수산개발원

어린물고기

잡지도, 사지도, 팔지도, 먹지도 맙시다!
 (2025년 1월 재학)

수산자원의 포획·채취 금지기간 및 금지채장 등을 위반하여
수산물 불법 포획·채취한 자, 불법 포획·채취한 수산자원이나 그 제품을 소지·유통·가공·보관 또는 판매한 자는 2년이하의 징역 또는 2천만원 이하의 벌금에 처해질 수 있습니다.

근거법령	수산자원관리법 제14조, 제17조, 제64조 제1호, 제2호
신고포상금	대한민국 국민 또는 외국인 어선원 대상, 사법처분 최고 600만원, 행정처분 최고 400만원 지급 ※불법어업 신고자 등에 대한 포상금 지급 기준에 따라 포상



**해양수산부
동해어업관리단**

불법어업 신고센터 1588-5119

 동해어업관리단 051-410-1030~39




[제출방법] [문의처]

수산물 불법 채취 개악도

※ 별도 금지 구역은 수산지형관리법 시행령 참조 ※ 다만, 잡지, 고등어, 참돔기는 수산지형관리법 시행령 부칙 (제20043호, 2016.2.3)에 따라 금지채취를 적용하지 아니할 수 있음

어류	오징어류	대패	갑각류
 연평  갈매고기	 바닷새우	 굴	 대문게

<div><div>123456789101112131415161718192021222324252627282930313233343536373839404142</div><div>가자미 (2월)대리갈치 (2월)소라(1월)조기 전복(4월)새우 (5월)노무늬삼치(1월)참조기(1월)참조</div></div>																																									
---	--	--	--	--	--	--	--	--	--	--	--	--	--	--	--	--	--	--	--	--	--	--	--	--	--	--	--	--	--	--	--	--	--	--	--	--	--	--	--	--	--