

- 2025년 4월 중 -

불법어업 지도·단속 사전예고 안내문

추진목표

- ◇ '선(先) 지도, 후(後) 단속'을 통해 어업인 자율에 의한 준법조업 분위기 조성 및 불법어업 예방, 투명·공정한 행정 구현

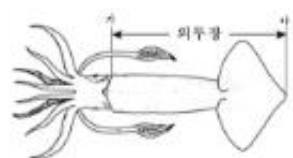
1 육·해상 지도·점검 계획

□ 접경수역 출어선 안전관리 및 외국EEZ 침범조업 관리 강화

- (EEZ) 외국 EEZ* 경계선 근접조업 어선(대형선망·서남구저인망 등)에 대한 지도·홍보를 강화하고, EEZ 침범 조업 위험 사전차단
 - * 한·일 중간수역(89·91·358해구), 남해 EEZ(100·106해구), 울산 앞바다(93·94해구)
- EEZ 경계선 고의 침범조업이 의심되는 어선은 강력 지도·단속 실시
- (항해장비) ①GPS 위치오차 등을 고려하여 EEZ 경계선과 안전거리 유지, ②동경측지계와 세계측지계의 혼용사용 금지
- 한·일 중간수역에서 연료절감 등을 위해 EEZ 횡단어선 증가, 횡단 시 어구격납 철저, 지도선과 통신채널 구축하여 日지도선에 피랍 방지

□ 살오징어 : 4. 1. ~ 5. 31일까지 전국 해역에서 포획금지

- * [법령근거] 「수산자원관리법 시행령」제6조제1항 및 제2항 관련 [별표 1], [별표 2]
- 어린 오징어 포획, 유통, 판매 등 불법행위 집중 단속
- (예외) 채낚기, 연안복합, 정치망어업은 4.1. ~ 4.30일까지 포획금지
- (금지체장) 외투장 15cm 이하[연중]
 - 금어기 외 살오징어 어획량 중 해당 체장 오징어 20% 미만으로 포획·채취하는 경우는 제외



* 「수산자원관리법」 제14조에 따라 2년이하의 징역 또는 2천만원 이하의 벌금

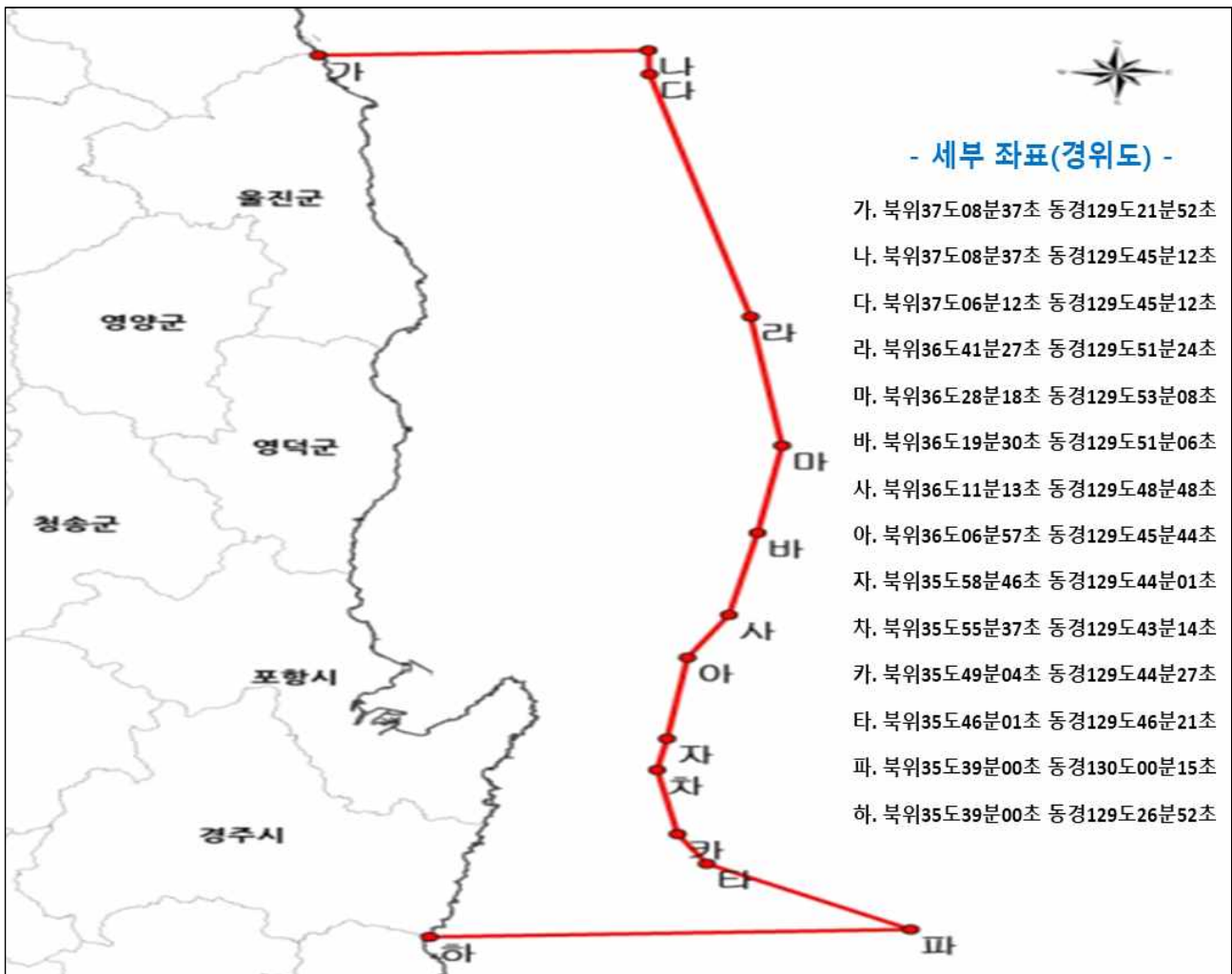
□ 총허용어획량(TAC) 위반행위 점검·단속^[지속]

- 총 15개* 어종 대상 어업에 대한 TAC 초과어획, 미보고 또는 허위 보고 및 지정위판장(사매매), 포획정지 명령 위반에 대한 집중 관리
- * 고등어, 전갱이, 붉은대게, 키조개, 대게, 꽃게, 오징어, 도루묵, 갈치, 참조기, 삼치, 참홍어, 개조개, 바지락, 제주소라
- '24년 어기('24.7~'25.6) 종료가 도래하고 있음에 따라 TAC모니터링 자료를 토대로 초과우려 어선들(3월말기준)*에 대한 집중 점검·관리
- * 근해채낚기(살오징어, 갈치), 근해자망(살오징어), 대형선망(고등어), 잠수기(개조개, 키조개), 대형트롤(갈치, 삼치), 서남해구쌍끌이저인망(삼치), 근해자망·통발(대게) 등

□ 동해안 대게류 불법 포획·유통·판매 등 지도·단속

- 암컷, 체장미달(9cm이하) 대게 포획·유통·판매, 그물코 규격(통발 150mm이하, 자망 240mm이하) 및 대게·붉은대게류 통발사용 금지구역(주11) 위반조업 등

<수산업법 시행령 별표7 - 주11(부도2) 관련>



□ 조업구역 이탈 및 조업금지구역 침범조업 집중 단속

- (조업구역) 경상북도-울산광역시 경계 107도 연장선 침범조업 관련 업종(권현망, 서남구·동해구저인망, 동해구트롤) 집중 지도·단속

* 107도선 기준 권현망·서남구저인망 북상조업 금지, 동해구저인망 남하조업 금지

<107도선 관련 경북 - 울산 경계와 해안선의 교차점 좌표>

측지계	초단위	분단위
WGS84	35-39-04.22N, 129-27-04.06E	35-39.070N, 129-27.067E

- (128도 이동조업) 악천후 시, 대형기선저인망, 대형트롤의 동경 128도 기준 동쪽 해역 조업 여부, 허위 위치보고 등 강력 단속
 - 특히, 트롤·저인망 어선들의 부산, 경남 등 선적지 출항하여 남해 연안에서 고의적 위치발신장치 OFF 후 조업행위에 대한 집중 추적·단속
- (조업금지구역) 서남해구중형저인망(외·쌍끌이) 출입항 시, 경남 거제 홍도~남여도 사이 조업금지구역(붙임1 참고) 침범조업 여부 집중 단속
- (새우조망) 조업구역 이탈, 날개그물·막대길이* 위반, 혼획저감장치 미부착, 위치발신장치 미작동 등 위반행위 감시 강화
 - * (제한사항) 날개그물 7m, 막대길이 8m 이내, 다만, 어업 규제완화 시범사업 참여 새우조망어선은 날개그물 및 막대길이 12m 이내

□ 겨울·봄철 어선사고 예방 특별안전 점검

- (기간대상) '25. 2. 17. ~ 4. 18. / 관할해역 내 연근해어선
 - (점검내용) ①구명·소화설비 등 주요 어선 안전설비 구비 여부, ②어선위치발신장치 임의차단 여부, ③과적·정원 준수, 불법 증개축 여부, ④통신장비 조난버튼(SOS) 사용방법, ⑤구명조끼 상시착용, ⑥운항 시 상시경계 강화 홍보 등
 - (점검방법) 해상안전기동반·육상점검반 활동 중 어선안전점검 및 지방해양수산청(어선안전감독관)·KOMSA 등 관계기관 합동점검 실시
 - (홍보) 구명조끼 착용의무 확대('25.10.19 시행)*, 위치발신장치 상시 작동 등 온라인 홍보(SNS) 및 어업인 간담회를 통한 애로사항 청취 등
- * (대상) 기상특보(예비포함) 발효중 외부 노출갑판에 있는 경우 또는 승선원 2인이하 어선

2 어선법

□ 장거리 위치발신장치(D-MF/HF) 설치 및 상시작동 지도·단속

- (상시작동) D-MF/HF 의무설치 개도기간 종료(~'24.3.31.)에 따라 장비 미설치·미작동** 행위 중점 지도·점검, 미작동 정황 발견 즉시 단속
 - * (설치대상) 기선권현망·잠수기 어업을 제외한 모든 근해업종
 - ** (미설치) 어선법 제21조에 따라 1년이하의 징역 또는 1천만원 이하의 벌금
(미작동) 어선법 제5조의2에 따라 300만원 이하의 과태료
- 장비를 고의로 미작동하거나, 어선 상시전원이 아닌 배터리모드로 동작하는 등 위치가 정상적으로 수신되지 않는 어선 집중점검
- (고장신고) 어선위치발신장치 고장사실 미신고, 고장신고 이후 수리 등의 조치 미이행 시 어선법 제5조의2에 따라 과태료 부과
 - * 어선위치발신장치 고장·분실 시 지체없이 관할 해경파출소(해상-어선안전조업국 또는 경비함정)에 신고 후 15일 이내에 수리 등의 조치 필요

3 어선안전조업법

□ 주요 내용

- 「어선안전조업법」에 따른 출입항 신고 이행 철저, 특정해역·조업자제 해역 출어선은 어선출입항 신고서를 신고기관에 제출, 선박 보관
 - 승선원 명부 등 어선 출입항신고서의 내용에 변동(인원 변경·추가 등)이 있는 경우 반드시 관할 해경파출소에 신고
- 시행령 제12조에 따라 특정·조업자제해역 출어선(매 12시간), 일반 해역 출어선(매 24시간) 위치통지 의무 준수
 - 특히, 기상특보(태풍·풍랑) 및 기상 예비특보 발효 시 지도선, 해경 함정의 이동 및 대피명령 준수, 구명조끼 착용의무 착용
 - * (풍랑특보) 매 12시간 이내 / (태풍특보) 매 4시간 이내

□ 면세유류 사후관리 점검계획

- (지역대상) 충북 청주시 / 관리기관, 선박 등 공급대상 사용자
- (점검사항) 면세유류 대상선박 실제 존재·운영, 공급기관·주유소 점검 등
 - 영어사실확인서, 배정신청서, 시간계측기 누계시간 등 관련 서류 및 착색제 사용 여부, 허가말소, 행정처분 등 변동사항 신고여부 점검
 - 연간공급기준량 대비 실 수급량, 초과배정 시 추가 증빙서류 징구 여부

□ 어선 위치통지 제도 개선

- (주요내용) 「어선안전조업법」 시행령 개정에 따라, 전 해역(특정·조업자제해역 포함), 풍랑·태풍특보 시, 위치통지 제도 개선(붙임2 참고)
 - * (일반해역) 매 24시간 이내 / (특정·조업자제해역) 매 12시간 이내 / (풍랑특보) 해역구분 없이 매 12시간 이내 / (태풍특보) 해역구분 없이 매 4시간 이내

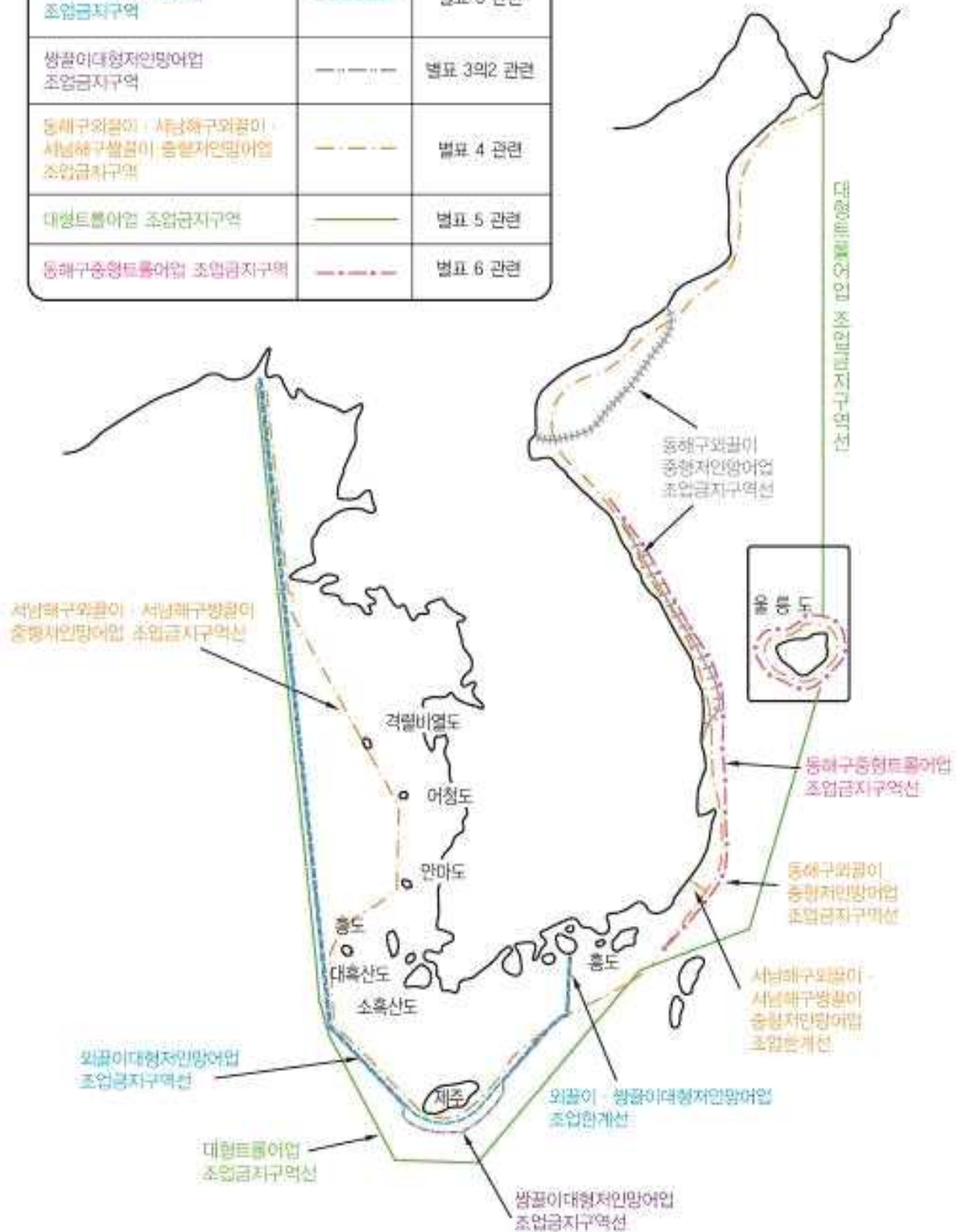
□ 어선검사증서 등 전자적 형태 발급 실시




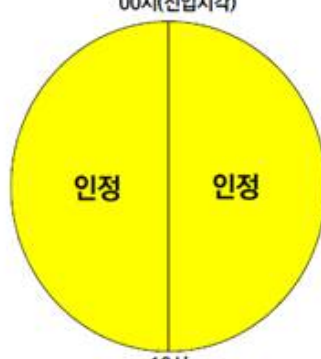


- (주요내용) 종이 형태로 발급·관리·사용하던 어선검사증서* 등을 '24년 6월 21일부터 전자문서로 발급받아 사용·관리 가능
 - * 어선검사증서, 어선특별검사증서, 임시항행검사증서, 건조검사증서, 예비검사증서, 별도건조검사증서, 검정증서, 건조(제조·정비)확인증, 제한하중 등 확인증 총 9종
 - 해양교통안전공단의 '전자정보시스템'을 통해 전자문서 내려받기 가능

□ 불법어업 신고자 포상제도

- (신고대상) 조업구역 및 조업금지구역 위반, 금어기·금지체장 등 포획채취 위반, 불법어획물 유통·판매 등 수산관계법령 위반자
 - (신고방법) 1588-5119(전화), 인터넷(동해단 홈페이지, 카톡 채널, 국민신문고 등)
- (포상금) 「불법어업 신고자 등에 대한 포상금 지급 규정」에 따라 최소 10만원에서 최대 600만원까지 지급

어업명	법령	비고
외곽이대형저인망어업 조업금지구역	-----	별표 3 관련
쌍끌이대형저인망어업 조업금지구역	- - - - -	별표 3의2 관련
동해구외곽이·서남해구외곽이· 서남해구쌍끌이 중형저인망어업 조업금지구역	-----	별표 4 관련
대형트롤어업 조업금지구역	-----	별표 5 관련
동해구중형트롤어업 조업금지구역	-----	별표 6 관련



구 분		현 행		개 정	
평시	일반 해역	1회	<p>매일 출항시각 기준 12시간 후 통지</p> 	1회	<p>최초 통지는 출항시각 기준 24시간 이내, 이후에는 직전의 통지 시각 기준 24시간 이내</p> <p>* 2회차 통지는 1회차 통지 기준 24시간 이내, 3회차 통지는 2회차 통지 기준 24시간 이내, 이후 동일한 방법</p> 
	특정 해역	3회	<p>매일 출항시각 기준 6시간 후 통지, 2·3번째는 이전통지와 6시간 이상 간격으로 통지</p> 	2회	<p>최초 통지는 특정해역 진입 후 12시간 이내, 이후에는 직전의 통지 시각 기준 12시간 이내</p> 
	조업 자제 해역	2회	<p>매일 출항시각 기준 8시간 후 통지, 2번째는 이전통지와 8시간 이상 간격으로 통지</p>	2회	<p>최초 통지는 조업자제해역 진입 후 12시간 이내, 이후에는 직전의 통지 시각 기준 12시간 이내</p>
기상 특보 시	풍랑 특보	<p>평시+2회 *ex) 일반해역 3회(1+2)</p>	<p>특보 발효시각 기준 매 12시간마다 통지 (전후 30분 이내만 인정)</p> 	전해역 2회	<p>특보 발효시각 기준 매 12시간 이내 (평시 위치통지 의무는 면제)</p> 
	태풍 특보	<p>평시+6회 *ex) 특정해역 9회(3+6)</p>	<p>특보 발효시각 기준 매 4시간마다 통지 (전후 30분 이내만 인정)</p>	전해역 6회	<p>특보 발효시각 기준 매 4시간 이내 (평시 위치통지 의무는 면제)</p>

점검대상	점검내용	제재사항
관리기관	① 거짓이나 부정한 방법으로 면세유류 카드 등 발급	가산세* 징수 * 감면세액의 100분의 40
	② 관련 증거서류를 확인하지 아니하는 등 관리부실로 인하여 면세유류카드등을 잘못 발급하거나 어민 외의 자에게 발급	가산세* 징수 * 감면세액의 100분의 20
어업인	① 어업기계 또는 선박 및 시설의 보유 현황과 어업경영 사실 신고를 거짓이나 그 밖의 부정한 방법으로 신고하거나, 어업기계 또는 선박 및 시설의 취득·양도 또는 사망·이어(離漁)등으로 신고 내용에 변동 사항 발생 시 그 사유 발생일부터 30일 이내 변동내용 미신고	2년간 면세유 사용 불가
	② 면세유류 구입카드 또는 출고지시서와 그 카드 또는 출고지시서로 공급받은 석유류를 타인에게 양도한 경우	2년간 면세유 사용 불가
	③ 어업기계 및 선박의 사용실적, 어업기계 및 어업용 시설의 생산실적을 최종 제출기한까지 미제출 또는 거짓으로 제출	1년간 면세유 사용 불가
	④ 어업용 외 용도 사용(자동차, 가정용 보일러, 무허가 어선 및 시설 등)으로 감면세액 및 가산세 추징사유 발생 시	2년간 면세유 사용 불가
	※ 상기 4가지의 사유로 면세유 사용 불가 시, 그 어민등과 공동으로 생산 활동을 하는 배우자 및 직계존비속으로서 생계를 같이하는 자 포함	
	⑤ 면세유류 구입카드 또는 출고지시서와 그 카드 또는 출고지시서로 공급받은 석유류를 양수받은 경우	감면세액 + 가산세* 추징 * 감면세액의 100분의 40
	◆ 그 외, 면세유 사용 불가 기간 안내 ◆ - 어업 등에 대한 제한(취소, 감척 등) 등으로 어업을 수행하지 아니하는 경우 → 해당 어업을 수행하지 아니하는 기간 - 「수산업법」 따라 어업 등에 대한 제한이나 정지처분을 갈음하는 과징금을 부과받은 경우 → 과징금(감경하거나 가중하기 전의 금액 기준)에 상응하는 정지처분 기간	
석유 판매업자	① 신청하여야 할 환급·공제세액을 초과 신청	감면세액 추징
	② 부당한 방법으로 환급·공제세액 신청	감면세액 + 가산세* 추징 * 감면세액의 100분의 40
	※ 감면세액 추징 사유 발생 시, 관리기관 중앙회는 면세유 판매 지정을 취소 할 수 있으며 지정취소일부터 5년간 면세유 판매불가(조특법 제106조의2 제13항)	

통발 어구를 구입할 때, 반납할 때

어구보증금 표식 꼭 확인하세요!

위반사례
3가지



위반 사항에 대해 과태료 최대 300만원

* 수산업법 제112조(과태료) 제2항

어구보증금 제도는 보증금이 포함된 어구를 육상에 지정된 반환장소로 되가져 오면 보증금을 돌려주는 제도

적용 대상 통발 어구 생산·수입업체

대상어구 및 보증금액

스프링이 설치된
장구형의 통발
1000원

원통형의 통발
2000원

원뿔대형
(반구형)의 통발
2000원

사각형 통발
3000원


















원뿔대형
(대계류·붉은대계류) 통발
3000원

문의처 051-718-2452 / fginfo112@fira.or.kr



붙임5

포획·채취 금지기간, 금지체장 홍보물

종 명	금지 체장	금 지 기 간												비 고
		1월	2월	3월	4월	5월	6월	7월	8월	9월	10월	11월	12월	
꽃게	 6.4cm	외부 의부에 길이 붙어있는 물체의 일차 : 연중포획금지						6.21~8.20*		채취기간 중 수생생물 자식(미성숙)을 보호하기 위하여 6월 21일부터 8월 20일까지는 길이 6.21cm 이하의 꽃게는 포획할 수 없다.				
대게	 9cm	대게의 알집 : 연중포획금지						6.1~11.30						물고기 1kg당 30마리 이내 수량을 6.1~10.31, 2월 1일부터 11.30까지 수확할 수 있다.
대하	 -					5.1~6.30								
민꽃게	 -	부분 의부에 길이 붙어있는 민꽃게의 알집 : 연중포획금지												
붉은대게	 -	붉은대게의 알집 : 연중포획금지						7.10~8.25						연중 포획할 수 있으나 6.1~7.31
가리비	 -					3.1~6.30*								수산자원의 과잉채취를 방지하기 위하여 6.1~7.31
기수재첩	 각장 1.5cm													
마대 오분자기	 각장 4cm (계수도산한성)													
오분자기	 각장 4cm (계수도산한성)							7.1~8.31 계수도산한성						
새조개	 -							6.16~9.30						다른 부속, 붉은 조개, 굴, 전복, 대문어, 새조개는 6.1~9.30
소라	 각장 5cm (계수도, 울릉도, 독도산은 7cm)							연안(계수도산한성) 6.1~6.30 계수도, 울릉도, 독도산은 7.1~8.31 울릉도, 독도 6.1~7.31						수산자원의 과잉채취를 방지하기 위하여 6.1~7.31
전복류	 각장 7cm (계수도산은 10cm)									9.1~10.31				계수도산한성 9.1~10.31
키조개	 각장 18cm (부산, 울산, 강원, 경북, 경남산은 한성)							7.1~8.31						
코끼리조개	 -	5.1~6.30 연중포획금지												
낙지	 -							6.1~6.30		수산자원의 과잉채취를 방지하기 위하여 6.1~6.30				연안(계수도산한성) 6.1~6.30 계수도, 울릉도, 독도산은 7.1~8.31 울릉도, 독도 6.1~7.31
대문어	 체중 600g													
살오징어	 외투장 15cm	연안(계수도산한성) 4.1~5.31 계수도, 울릉도, 독도산은 7.1~8.31 울릉도, 독도 6.1~7.31						4.1~5.31						연안(계수도산한성) 4.1~5.31 계수도, 울릉도, 독도산은 7.1~8.31 울릉도, 독도 6.1~7.31
주꾸미	-							5.11~8.31						
해삼	-							7.1~7.31						
참문어	-							5.16~6.30		연안(계수도산한성) 5.16~6.30 계수도, 울릉도, 독도산은 7.1~8.31 울릉도, 독도 6.1~7.31				연안(계수도산한성) 5.16~6.30 계수도, 울릉도, 독도산은 7.1~8.31 울릉도, 독도 6.1~7.31
넙치	-									9.1~11.30 계수도산한성				
우뚝가사리	-					~3.31								11.1~
돔	-	~1.31												10.1~

적극행정으로
어업합치 확대

불법어업 신고
다들 함께 하면

어린물고기

잡지도, 사지도, 팔지도, 먹지도 맙시다!

< 2025년 1월 제작 >

수산자원의 포획·채취 금지기간 및 금지체장 등을 위반하여
수산물을 불법 포획·채취한 자, 불법 포획·채취한 수산자원이나
그 제품을 소지·유통·가공·보관 또는 판매한 자는
2년이하의 징역 또는 2천만원 이하의 벌금에 처해질 수 있습니다.

근거법령 수산자원관리법 제14조, 제17조, 제64조 제1호, 제2호
신고포상금 대한민국 국민 또는 외국인 어선원 대상,
사법처분 최고 600만원, 행정처분 최고 400만원 지급
※불법어업 신고자 등에 대한 포상금 지급 기준에 따라 포상

해양수산부
동해어업관리단

























불법어업 신고센터 1588-5119
동해어업관리단 051-410-1030~39



수산물종의 종류별 체장 기준도

※별도 금지구역은 수산자원관리법 시행령 참조 ※다만, 갈치, 고등어, 참치기는 수산자원관리법 시행령 부칙 (제26943호, 2016.2.30)에 따라 금지체장 규정을 적용하지 아니할 수 있음

어류	오징어류	패류	갑각류
참돔	외투장	각장	두루갈장
농민갈	외투장	각장	두루갈장
제민복	외투장	각장	두루갈장

금 지 기 간													금 지 기 간													
1월	2월	3월	4월	5월	6월	7월	8월	9월	10월	11월	12월	비 고	1월	2월	3월	4월	5월	6월	7월	8월	9월	10월	11월	12월	비 고	
갈치		항문장 18cm	갈치 어획량 총 제한량 100톤을 초과할 경우 20% 이상으로 조정				7.1~7.31	항문장 18cm 이하의 갈치 어획량의 10% 이상으로 조정				• 부영양화(富營養化)로 인한 수질 오염(水質汚濁)에 따른 어획량 제한	방어		30cm											
감성돔		25cm			5.1~5.31																					
갯장어		40cm																								
고등어		21cm	(2025년) 4.12~5.12				해당기간 동안 고등어 어획량의 10% 이상으로 조정				• 수질오염(水質汚濁)에 따른 어획량 제한	삼치		-			5.1~5.31									
기름가자미		20cm																								
넙치(광어)		35cm																								
농어		30cm																								
대구		35cm	1.16~2.15																							
도루묵		11cm																								
돌돔		24cm																								
말쥐치		18cm				5.1~7.31						• 수질오염(水質汚濁)에 따른 어획량 제한	전어		-			5.1~7.15								• 수질오염(水質汚濁)에 따른 어획량 제한
명태		-	연중포획금지										취노래미		20cm									11.1~12.31	• 수질오염(水質汚濁)에 따른 어획량 제한	
문치가자미		20cm	~1.31								12.1~		참가자미		20cm											• 수질오염(水質汚濁)에 따른 어획량 제한
미거지		40cm											참돔		24cm											
민어		33cm											참조기		15cm	참조기 어획량 총 제한량 100톤을 초과할 경우 20% 이상으로 조정		7.1~7.31	참조기 어획량 총 제한량 100톤을 초과할 경우 20% 이상으로 조정						• 수질오염(水質汚濁)에 따른 어획량 제한	
													참홍어		체반폭 42cm			6.1~7.15								
													청어		20cm											