

- 2025년 3월 중 -

불법어업 지도·단속 사전예고 안내문

추진목표

- ◇ '선(先) 지도, 후(後) 단속'을 통해 어업인 자율에 의한 준법조업 분위기 조성 및 불법어업 예방, 투명·공정한 행정 구현

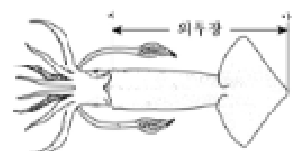
1 육·해상 지도·점검 계획

□ 접경수역 출어선 안전관리 및 외국EEZ 침범조업 관리 강화

- (EEZ) 외국 EEZ* 경계선 근접조업 어선(대형선망·서남구저인망 등)에 대한 지도·홍보를 강화하고, EEZ 침범 조업 위험 사전차단
 - * 한·일 중간수역(89·91·358해구), 남해 EEZ(100·106해구), 울산 앞바다(93·94해구)
- EEZ 경계선 고의 침범조업이 의심되는 어선은 강력 지도·단속 실시
- (항해장비) ①GPS 위치오차 등을 고려하여 EEZ 경계선과 안전거리 유지, ②동경측지계와 세계측지계의 혼용사용 금지
- 한일 중간수역에서 연료절감 등을 위해 EEZ 횡단어선 증가, 횡단 시 어구격납 철저, 지도선과 통신채널 구축하여 日지도선에 피랍 방지

□ 살오징어 금어기 도래 전 육해상 지도·점검 강화

- 동해안 관할해역 내 정치망·낙시어선 등 대상, 어린 오징어 혼·포획, 유통·판매 등 불법행위 차단을 위한 항포구 입항선 점검강화
 - 낙시어선의 경우, 비어업인의 어린 오징어 포획·유통·판매행위 및 선장의 포획금지 기간·체장 승선원 교육 여부 집중 점검
- (금지체장) 외투장 15cm 이하
 - 금어기 외 살오징어 어획량 중 해당 체장 오징어 20% 미만으로 포획·채취하는 경우는 제외



□ 동해안 대게류 불법 포획·유통·판매 등 지도·단속

- 체장미달·암컷대게 포획·유통·판매, 그물코 규격 위반 및 대게·붉은 대게류 통발사용 금지구역(주11해역) 위반 조업 등 불법행위 집중 단속

□ 조업구역 이탈 및 조업금지구역 침범조업 집중 단속

- (107도선) 주요 근해업종(권현망, 서남구·동해구저인망) 경북도-울산시 경계 107도선 침범조업 여부 집중 지도·단속

* 107도선 기준 권현망·서남구저인망 복상조업 금지, 동해구저인망 남하조업 금지

- (128도 이동조업) 악천후 시, 대형기선저인망, 대형트롤의 동경 128도 기준 동쪽 해역 조업 여부, 허위 위치보고 등 강력 단속

- (조업금지구역) 서남해구중형저인망(외·쌍끝이) 출입항 시, 경남 거제 홍도~남여도 사이 조업금지구역(붙임1 참고) 침범조업 여부 집중 단속

- (새우조망) 조업구역 이탈, 날개그물·막대길이* 위반, 혼획저감장치 미부착, 위치발신장치 미작동 등 위반행위 감시 강화

* (제한사항) 날개그물 7m, 막대길이 8m 이내, 다만, 어업 규제완화 시범사업 참여 새우조망어선은 날개그물 및 막대길이 12m 이내

□ 겨울·봄철 어선사고 예방 특별안전 점검

- (기간대상) '25. 2. 17. ~ 4. 18. / 관할해역 내 연근해어선
- (점검내용) ①구명·소화설비 등 주요 어선 안전설비 구비 여부, ②어선위치발신장치 임의차단 여부, ③과적·정원 준수, 불법 증개축 여부, ④통신장비 조난버튼(SOS) 사용방법, ⑤구명조끼 상시착용, ⑥운항 시 상시경계 강화 홍보 등

□ 어구·부표보증금제도 대상사업자 의무 이행점검

- (기간대상) '25. 2. 1. ~ 3. 31. / 부산·경남 대상사업자 13개소
- (점검내용) 보증금제 표식 부착 판매, 수입·판매기록 작성·유지, 판매정보 제공 등 대상사업자 의무 준수여부 집중 점검

2 어선법

□ 장거리 위치발신장치(D-MF/HF) 설치 및 상시작동 지도·단속

- (상시작동) D-MF/HF 의무설치 개도기간 종료(~'24.3.31.)에 따라 장비 미설치·미작동** 행위 중점 지도·점검, 미작동 정황 발견 즉시 단속

* (설치대상) 기선권현망·잠수기 어업을 제외한 **모든 근해업종**

** (미설치) 어선법 제21조에 따라 1년이하의 징역 또는 1천만원 이하의 벌금
(미작동) 어선법 제5조의2에 따라 300만원 이하의 과태료

- 장비를 고의로 미작동하거나, 어선 상시전원이 아닌 배터리모드로 동작하는 등 위치가 정상적으로 수신되지 않는 어선 집중점검
- (고장신고) 어선위치발신장치 고장사실 미신고, 고장신고 이후 수리 등의 조치 미이행 시 어선법 제5조의2에 따라 과태료 부과
- * 어선위치발신장치 고장·분실 시 지체없이 관할 해경파출소(해상-어선안전조업국 또는 경비함정)에 신고 후 15일 이내에 수리 등의 조치 필요

3 어선안전조업법

□ 주요 내용

- 「어선안전조업법」에 따른 출입항 신고 이행 철저, 특정해역·조업자제 해역 출어선은 어선출입항 신고서를 신고기관에 제출, 선박 보관
- 승선원 명부 등 어선 출입항신고서의 내용에 변동(인원 변경·추가 등)이 있는 경우 반드시 관할 해경파출소에 신고
- 시행령 제12조에 따라 특정·조업자제해역 출어선(매 12시간), 일반 해역 출어선(매 24시간) 위치통지 의무 준수
- 특히, 기상특보(태풍·풍랑) 및 기상 예비특보 발효 시 지도선, 해경 함정의 이동 및 대피명령 준수, 구명조끼 착용의무 착용
- * (풍랑특보) 매 12시간 이내 / (태풍특보) 매 4시간 이내

□ 면세유류 사후관리 점검계획

- (지역대상) 경남 / 관리기관, 선박 등 공급대상 사용자
- (점검사항) 면세유류 대상 선박·시설 실제 존재·운영, 공급기관 및 관할 주유소 현장점검*, 면세유 용도 외 사용, 부정유통 등
 - * 배정신청서, 시간계측기 누계시간 등 배정서류, 착색제 사용, 부정유통 관리
- 허가말소·행정처분 중 면세유류 공급 및 변동사항 신고 여부 점검

□ 어선 위치통지 제도 개선

- (주요내용) 「어선안전조업법」 시행령 개정에 따라, 전 해역(특정·조업자제해역 포함), 풍랑·태풍특보 시, 위치통지 제도 개선(붙임3 참고)
 - * (일반해역) 매 24시간 이내 / (특정·조업자제해역) 매 12시간 이내 / (풍랑특보) 해역구분 없이 매 12시간 이내 / (태풍특보) 해역구분 없이 매 4시간 이내

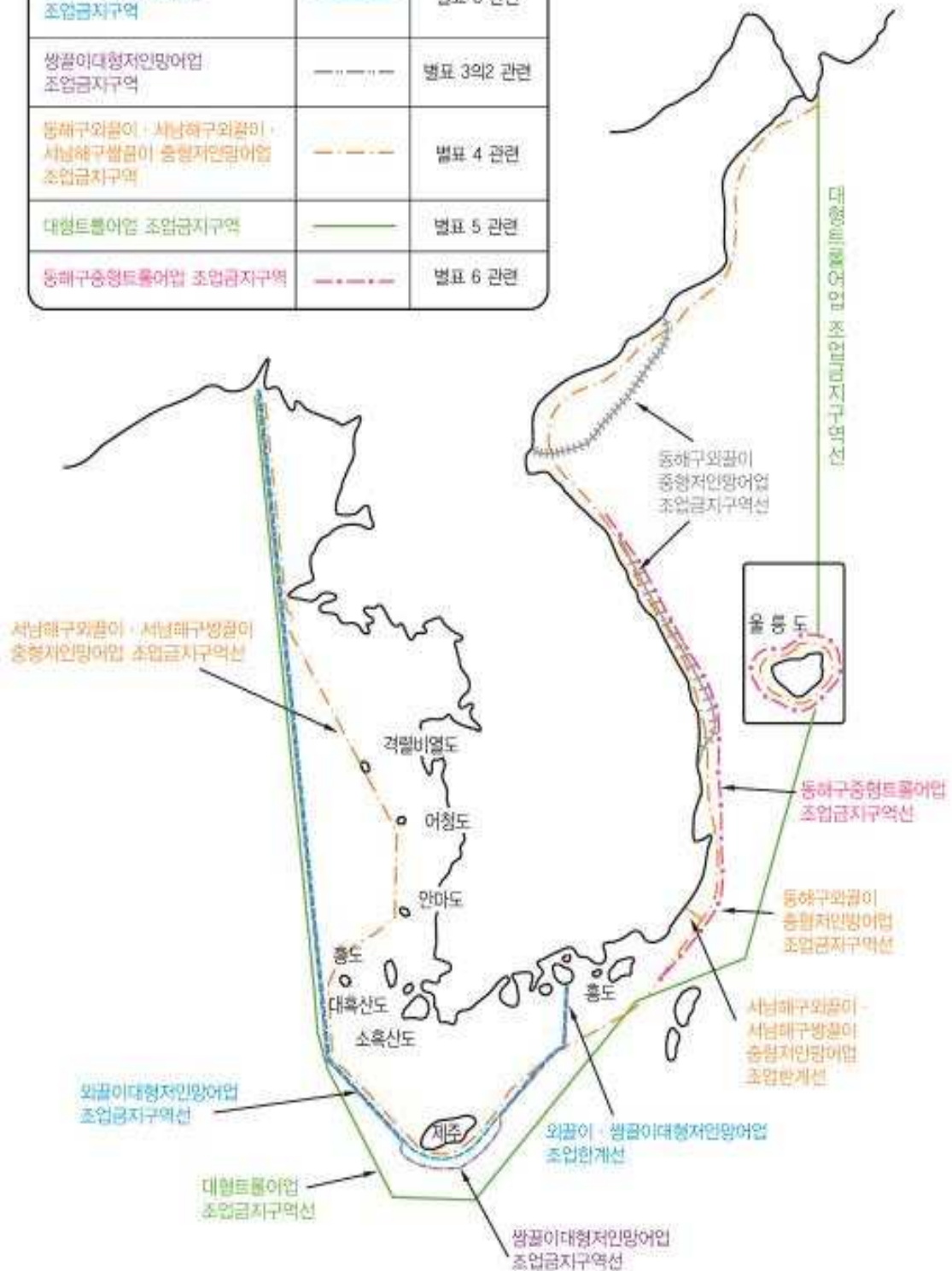
□ 어선검사증서 등 전자적 형태 발급 실시

- (주요내용) 종이 형태로 발급·관리·사용하던 어선검사증서* 등을 '24년 6월 21일부터 전자문서로 발급받아 사용·관리 가능
 - * 어선검사증서, 어선특별검사증서, 임시항행검사증서, 건조검사증서, 예비검사증서, 별도건조검사증서, 검정증서, 건조(제조·정비)확인증, 제한하중 등 확인증 총 9종
- 해양교통안전공단의 '전자정보시스템'을 통해 전자문서 내려받기 가능

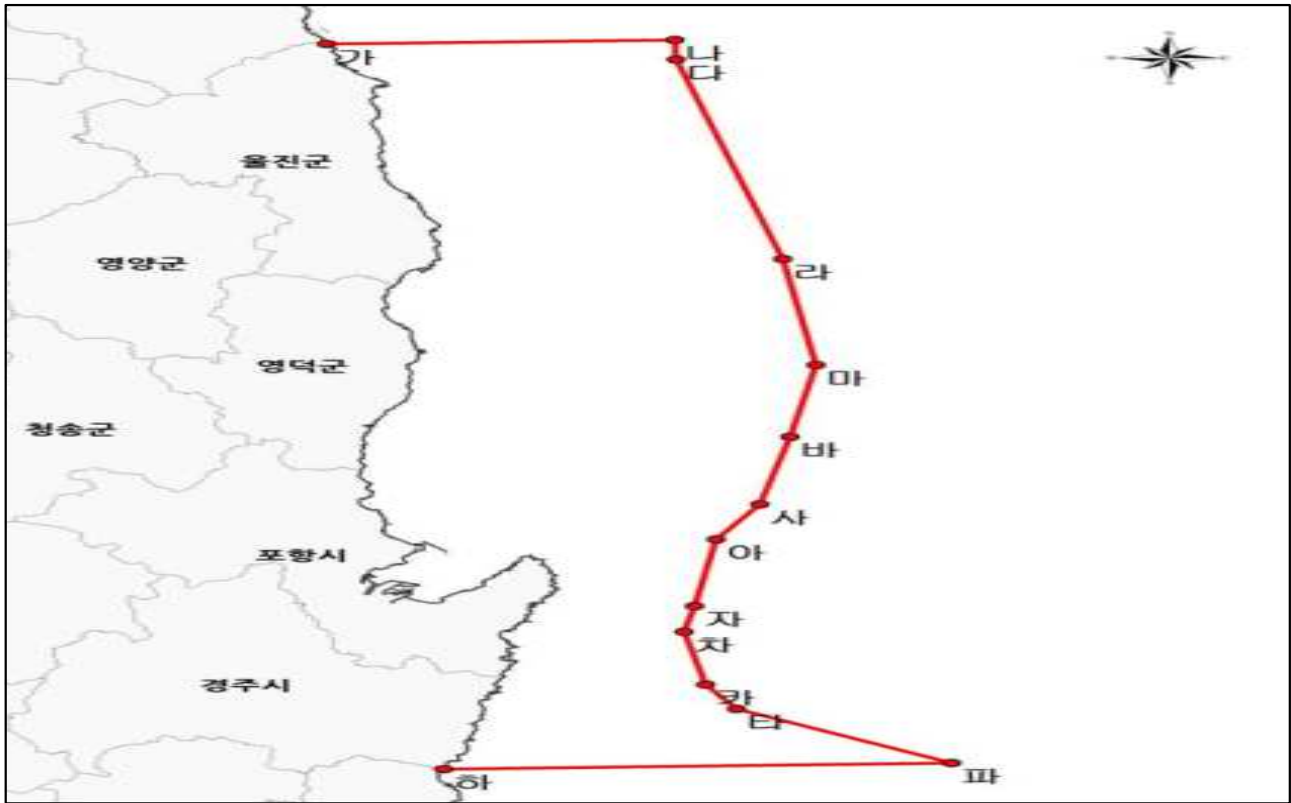
□ 불법어업 신고자 포상제도

- (신고대상) 조업구역 및 조업금지구역 위반, 금어기·금지체장 등 포획채취 위반, 불법어획물 유통·판매 등 수산관계법령 위반자
 - (신고방법) 1588-5119(전화), 인터넷(동해단 홈페이지, 카톡 채널, 국민신문고 등)
- (포상금) 「불법어업 신고자 등에 대한 포상금 지급 규정」에 따라 최소 10만원에서 최대 600만원까지 지급

어업별	법례	비고
외곽이대형저인망어업 조업금지구역	-----	별표 3 관련
쌍끌이대형저인망어업 조업금지구역	-----	별표 3의2 관련
동해구외끌이·서남해구외끌이· 서남해구쌍끌이 중형저인망어업 조업금지구역	-----	별표 4 관련
대형트롤어업 조업금지구역	-----	별표 5 관련
동해구중형트롤어업 조업금지구역	-----	별표 6 관련




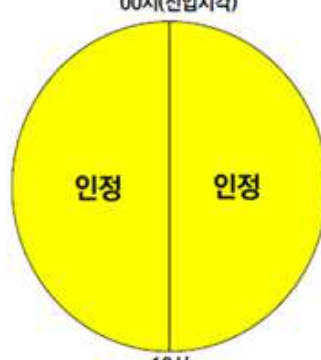




[부도 2]



○ 세부 좌표(경위도)

- 가. 북위37도08분37초 동경129도21분52초
- 나. 북위37도08분37초 동경129도45분12초
- 다. 북위37도06분12초 동경129도45분12초
- 라. 북위36도41분27초 동경129도51분24초
- 마. 북위36도28분18초 동경129도53분08초
- 바. 북위36도19분30초 동경129도51분06초
- 사. 북위36도11분13초 동경129도48분48초
- 아. 북위36도06분57초 동경129도45분44초
- 자. 북위35도58분46초 동경129도44분01초
- 차. 북위35도55분37초 동경129도43분14초
- 카. 북위35도49분04초 동경129도44분27초
- 타. 북위35도46분01초 동경129도46분21초
- 파. 북위35도39분00초 동경130도00분15초
- 하. 북위35도39분00초 동경129도26분52초

구 분		현 행		개 정	
평시	일반 해역	1회	<p>매일 출항시각 기준 12시간 후 통지</p> 	1회	<p>최초 통지는 출항시각 기준 24시간 이내, 이후에는 직전의 통지 시각 기준 24시간 이내</p> <p>* 2회차 통지는 1회차 통지 기준 24시간 이내, 3회차 통지는 2회차 통지 기준 24시간 이내, 이후 동일한 방법</p> 
	특정 해역	3회	<p>매일 출항시각 기준 6시간 후 통지, 2·3번째는 이전통지와 6시간 이상 간격으로 통지</p> 	2회	<p>최초 통지는 특정해역 진입 후 12시간 이내, 이후에는 직전의 통지 시각 기준 12시간 이내</p> 
	조업 자제 해역	2회	<p>매일 출항시각 기준 8시간 후 통지, 2번째는 이전통지와 8시간 이상 간격으로 통지</p>	2회	<p>최초 통지는 조업자제해역 진입 후 12시간 이내, 이후에는 직전의 통지 시각 기준 12시간 이내</p>
기상 특보 시	풍랑 특보	<p>평시+2회 *ex) 일반해역 3회(1+2)</p>	<p>특보 발효시각 기준 매 12시간마다 통지 (전후 30분 이내만 인정)</p> 	전해역 2회	<p>특보 발효시각 기준 매 12시간 이내 (평시 위치통지 의무는 면제)</p> 
	태풍 특보	<p>평시+6회 *ex) 특정해역 9회(3+6)</p>	<p>특보 발효시각 기준 매 4시간마다 통지 (전후 30분 이내만 인정)</p>	전해역 6회	<p>특보 발효시각 기준 매 4시간 이내 (평시 위치통지 의무는 면제)</p>

점검대상	점검내용	제재사항
관리기관	① 거짓이나 부정한 방법으로 면세유류 카드 등 발급	가산세* 징수 * 감면세액의 100분의 40
	② 관련 증거서류를 확인하지 아니하는 등 관리부실로 인하여 면세유류카드등을 잘못 발급하거나 어민 외의 자에게 발급	가산세* 징수 * 감면세액의 100분의 20
어업인	① 어업기계 또는 선박 및 시설의 보유 현황과 어업경영 사실 신고를 거짓이나 그 밖의 부정한 방법으로 신고하거나, 어업기계 또는 선박 및 시설의 취득·양도 또는 사망·이어(離漁)등으로 신고 내용에 변동 사항 발생 시 그 사유 발생일부터 30일 이내 변동내용 미신고	2년간 면세유 사용 불가
	② 면세유류 구입카드 또는 출고지시서와 그 카드 또는 출고지시서로 공급받은 석유류를 타인에게 양도한 경우	2년간 면세유 사용 불가
	③ 어업기계 및 선박의 사용실적, 어업기계 및 어업용 시설의 생산실적을 최종 제출기한까지 미제출 또는 거짓으로 제출	1년간 면세유 사용 불가
	④ 어업용 외 용도 사용(자동차, 가정용 보일러, 무허가 어선 및 시설 등)으로 감면세액 및 가산세 추징사유 발생 시	2년간 면세유 사용 불가
	※ 상기 4가지의 사유로 면세유 사용 불가 시, 그 어민등과 공동으로 생산 활동을 하는 배우자 및 직계존비속으로서 생계를 같이하는 자 포함	
	⑤ 면세유류 구입카드 또는 출고지시서와 그 카드 또는 출고지시서로 공급받은 석유류를 양수받은 경우	감면세액 + 가산세* 추징 * 감면세액의 100분의 40
	◆ 그 외, 면세유 사용 불가 기간 안내 ◆ - 어업 등에 대한 제한(취소, 감척 등) 등으로 어업을 수행하지 아니하는 경우 → 해당 어업을 수행하지 아니하는 기간 - 「수산업법」 따라 어업 등에 대한 제한이나 정지처분을 갈음하는 과징금을 부과받은 경우 → 과징금(감경하거나 가중하기 전의 금액 기준)에 상응하는 정지처분 기간	
석유판매업자	① 신청하여야 할 환급·공제세액을 초과 신청	감면세액 추징
	② 부당한 방법으로 환급·공제세액 신청	감면세액 + 가산세* 추징 * 감면세액의 100분의 40
	※ 감면세액 추징 사유 발생 시, 관리기관 중앙회는 면세유 판매 지정을 취소 할 수 있으며 지정취소일부터 5년간 면세유 판매불가(조특법 제106조의2 제13항)	

통발 어구를 구입할 때, 반납할 때

어구보증금 표식 꼭 확인하세요!

위반사례
3가지



위반 사항에 대해 과태료 최대 300만원

* 수산업법 제112조(과태료) 제2항

어구보증금 제도는 보증금이 포함된 어구를 육상에 지정된 반환장소로 되가져 오면 보증금을 돌려주는 제도

적용 대상 통발 어구 생산·수입업체


















대상어구 및 보증금액



문의처 051-718-2452 / fginfo112@fira.or.kr



포획·채취 금지기간, 금지체장 홍보물

종 명		금지 체장	금 지 기 간										비 고	
			1월	2월	3월	4월	5월	6월	7월	8월	9월	10월		11월
꽃게		6.4cm	복부 외부에 암이 붙어있는 꽃게의 알컷 : 연중포획금지					6.21~ 8.20*		해당기간 중 어획량의 5% 이상 포획 제외하지 않는 경우 일부업종은 제외(시정형 참조)				*수산자원의회총괄과(가천)관할 구역(미포면, 개성구)을 출사기간은 코시참조.
대게		9cm	대게의 알컷 : 연중포획금지					6.1~11.30					도청(12월 30일 ~ 9월 4일까지는 6.1~10.31, 그 이후 구별 금지)를 준수하여 자원관리 실시함 함양	
대하		-					5.1~6.30							
민꽃게		-	복부 외부에 암이 붙어있는 민꽃게의 알컷 : 연중포획금지											
붉은대게		-	붉은대게의 알컷 : 연중포획금지					7.10~ 8.25						광명도 연안지역에서는 6.1~9.10
가리비		-				3.1~6.30*								수산자원관리사업협약(별지 1부)규정에 준함
기수채첩		각창 1.5cm												
마대 오분자기		각창 4cm (제우도산 한정)												
오분자기		각창 4cm (제우도산 한정)							7.1~8.31 제우특별자치도 행정					
새조개		-							6.16~9.30					타현 부근, 울진, 경남, 전남 등지의 일부 지역도 적용되는 6.1-9.30
소라		각창 5cm (제우도, 울릉도, 독도를 제외한)							연안수역에서만 6.1~6.30 제우도 6.1~8.31(울릉도 7.1~8.31) 울릉도, 독도 6.1~7.31					수산자원관리사업협약 (별지 1부) 준용
전복류		각창 7cm (제우도산 한정 10cm)								9.1~10.31				제우특별자치도는 6.1 - 10.31
키조개		각창 18cm (부산, 울산, 강원, 경북, 경남시에 한정)							7.1~8.31					
코끼리 조개		-						5.1~6.30 연안수역에서만						
낙지		-						6.1~ 6.30		차·도치(4월 1~9.30까지 기간중 1개월 이상의 기간을 지역별로 표시하는 경우 그 기간 + 오토 합				* 필멸 6.15~7.31, 전남·경기 연안 6.21~7.30, 충남(아문면) 군속면소재지 4.1~6.31
대문어		체중 600g												
살오징어		외투장 15cm	산호지방(영동권) 중 대문어와 살오징어를 혼잡한 지역에서 포획 제한하는 경우 제외					4.1~5.31					군방목지구 연평읍소재지 양서마을은 4.1~4.30	
주꾸미		-						5.11~8.31						
해삼		-							7.1~ 7.31					
참문어		-						5.16~ 6.30		차·도치(4월 5.1~9.15까지 기간중 48일이상의 기간을 지역별로 표시하는 경우 그 기간 + 오토합				* 필멸 6.24~7.8 휴경 8.1~8.15
납미역		-								9.1~11.30 제우 특별자치도 행정				*타현 계곡등지에서 6.1~11.30 기간중 3개월 이상의 기간을 지역별로 표시하는 경우는 해당기간으로 함
우뚝 가사리		-	~3.31									11.1~		
툰		-	~1.31									10.1~		

**적극행정으로
어업질서 확립**

입장하는 정부
더 편안한 국민



어린물고기

잡지도, 사지도, 팔지도, 먹지도 맙시다!

〈2025년 1월 제작〉

수산자원의 포획·채취 금지기간 및 금지제장 등을 위반하여
수산물을 불법 포획·채취한 자, 불법 포획·채취한 수산자원이거나
그 제품을 소지·유통·가공·보관 또는 판매한 자는
2년이하의 징역 또는 2천만원 이하의 벌금에 처해질 수 있습니다.

근거법령 수산자원관리법 제14조, 제17조, 제64조 제1호, 제2호

신고포상금 대한민국 국민 또는 외국인 어선원 대상,
사법처분 최고 600만원, 행정처분 최고 400만원 지급
※불법어업 신고자 등에 대한 포상금 지급 기준에 따라 포상

해양수산부
동해어업관리단

불법어업 신고센터 1588-5119

통해어업관리단 051-410-1030~39



수산동물의 종류별 체장 계측도

• 별도 금지구역의 유수시·군·자치단체 시행령 있음 • 다만, 결빙, 균열, 침하, 누수시 제2차령을 시행할 부결 (제3694호, 2016.2.3)에 따라 금지지역 규정을 적용하지 아니할 수 있음



