

- 2025년 2월 중 -

불법어업 지도·단속 사전예고 안내문

추진목표

- ◇ '선(先) 지도, 후(後) 단속'을 통해 어업인 자율에 의한 준법조업 분위기 조성 및 불법어업 예방, 투명·공정한 행정 구현

1 육·해상 지도·점검 계획

□ 접경수역 출어선 안전관리 및 외국EEZ 침범조업 관리 강화

- (EEZ) 외국 EEZ* 경계선 근접조업 어선(대형선망·서남구저인망 등)에 대한 지도·홍보를 강화하고, EEZ 침범 조업 위험 사전차단
 - * 한·일 중간수역(89,91,358해구), 남해 EEZ(100,106해구), 울산 앞바다(93·94해구)
- EEZ 경계선 고의 침범조업이 의심되는 어선은 강력 지도·단속 실시
- (항해장비) ①GPS 위치오차 등을 고려하여 EEZ 경계선과 안전거리 유지, ②동경측지계와 세계측지계의 혼용사용 금지
- 한일 중간수역에서 연료절감 등을 위해 EEZ 횡단어선 증가, 횡단 시 어구격납 철저, 지도선과 통신채널 구축하여 日지도선에 피랍 방지

□ 금어기 대게·암컷대게 포획행위 집중 단속

- 암컷·어린 대게 포획·유통 행위, 대게류 포획금지 및 대게·붉은대게류 통발어구 사용금지구역(주11해역) 위반 등에 대한 지도·단속 강화

< 중점 단속대상 >

- ◇ 암컷 및 체장미달(9cm이하) 등 불법대게 포획·유통·판매 행위
- ◇ 대게류 포획금지, 대게·붉은대게류 통발 사용금지구역 위반(연중, 주11)
- ◇ 그물코 금지 규격(통발 150mm, 자망 240mm 이하) 위반
- ◇ 불법 대게류 온라인(네이버 쇼핑, 인스타그램 등) 판매행위
- ◇ 배분량 미할당 대게 포획, 초과어획, 사매매 행위 등

□ 동해안 정치망 어린오징어 혼·포획 등 불법행위 점검강화

- 강원·경북권(강릉·울진·영덕 등) 체장미달 오징어(15cm 이하) 혼·포획, 불법 유통·판매 등 불법행위 차단을 위한 항포구 입항선 점검강화

□ 조업구역 이탈 및 조업금지구역 침범조업 집중 단속

- (107도선) 주요 근해업종(권현망, 서남구·동해구저인망) 경북도-울산시 경계 107도선 침범조업 여부 집중 지도·단속
* 107도선 기준 권현망·서남구저인망 복상조업 금지, 동해구저인망 남하조업 금지
- (128도 이동조업) 악천후 시, 대형기선저인망, 대형트롤의 동경 128도 기준 동쪽 해역 조업 여부, 허위 위치보고 등 강력 단속
- (조업금지구역) 서남해구중형저인망(외·쌍끌이) 출입항 시, 경남 거제 홍도~남여도 사이 조업금지구역(붙임1 참고) 침범조업 여부 집중 단속
- (새우조망) 조업구역 이탈, 날개그물·막대길이* 위반, 혼획저감장치 미부착, 위치발신장치 미작동 등 위반행위 감시 강화
* (제한사항) 날개그물 7m, 막대길이 8m 이내, 다만, 어업 규제완화 시범사업 참여 새우조망어선은 날개그물 및 막대길이 12m 이내
- (대구호망) 거제~진해만 인근 대구 호망어선의 허가구역 이탈 어구 부설·조업, 무허가 조업 등 차단을 위해 무인비행장치(드론) 상시운영

□ 어업 규제완화 시범사업 사업조건 설명회 개최

- 사업 신규 참여어선* 대상, TAC 배정량 준수, 어업장비(CCTV·위치 발신장치), 전자어획보고 등 사업조건 지도·홍보를 위한 설명회 개최
* (대상) 진해수협(147척), 마산수협(176척) / (일정) '25.2월中 별도통보 예정

□ 어구·부표보증금제도 대상사업자 의무 이행점검

- (기간대상) '25. 2. 1. ~ 3. 31. / 통발어구 수입·판매업체 24개소
- (점검내용) 보증금제 표식 부착 판매, 수입·판매기록 작성·유지, 판매정보 제공 등 대상사업자 의무 준수여부 집중 점검

2 어선법

□ 장거리 위치발신장치(D-MF/HF) 설치 및 상시작동 지도·단속

- (상시작동) D-MF/HF 의무설치 개도기간 종료(~'24.3.31.)에 따라 장비 미설치·미작동** 행위 중점 지도·점검, 미작동 정황 발견 즉시 단속

* (설치대상) 기선권현망·잠수기 어업을 제외한 모든 근해업종

** (미설치) 어선법 제21조에 따라 1년이하의 징역 또는 1천만원 이하의 벌금
(미작동) 어선법 제5조의2에 따라 300만원 이하의 과태료

- 장비를 고의로 미작동하거나, 어선 상시전원이 아닌 배터리모드로 동작하는 등 위치가 정상적으로 수신되지 않는 어선 집중점검

- (고장신고) 어선위치발신장치 고장사실 미신고, 고장신고 이후 수리 등의 조치 미이행 시 어선법 제5조의2에 따라 과태료 부과

* 어선위치발신장치 고장·분실 시 지체없이 관할 해경파출소(해상-어선안전조업국 또는 경비함정)에 신고 후 15일 이내에 수리 등의 조치 필요

3 어선안전조업법

□ 주요 내용

- 「어선안전조업법」에 따른 출입항 신고 이행 철저, 특정해역·조업자제 해역 출어선은 어선출입항 신고서를 신고기관에 제출, 선박 보관

- 승선원 명부 등 어선 출입항신고서의 내용에 변동(인원 변경·추가 등)이 있는 경우 반드시 관할 해경파출소에 신고

- 시행령 제12조에 따라 특정·조업자제해역 출어선(매 12시간), 일반 해역 출어선(매 24시간) 위치통지 의무 준수

- 특히, 기상특보(태풍·풍랑) 및 기상 예비특보 발효 시 지도선, 해경 함정의 이동 및 대피명령 준수, 구명조끼 착용의무 착용

* (풍랑특보) 매 12시간 이내 / (태풍특보) 매 4시간 이내

□ 면세유류 사후관리 점검계획

- (지역대상) 울산 / 관리기관, 선박 등 공급대상 사용자
- (점검사항) 면세유류 대상 선박·시설 실제 존재·운영, 공급기관 및 관할 주유소 현장점검*, 면세유 용도 외 사용, 부정유통 등
 - * 배정신청서, 시간계측기 누계시간 등 배정서류, 착색제 사용, 부정유통 관리
- 허가말소·행정처분 중 면세유류 공급 및 변동사항 신고 여부 점검

□ 어선 위치통지 제도 개선

- (주요내용) 「어선안전조업법」 시행령 개정에 따라, 전 해역(특정·조업자제해역 포함), 풍랑·태풍특보 시, 위치통지 제도 개선(붙임3 참고)
 - * (일반해역) 매 24시간 이내 / (특정·조업자제해역) 매 12시간 이내 / (풍랑특보) 해역 구분 없이 매 12시간 이내 / (태풍특보) 해역구분 없이 매 4시간 이내

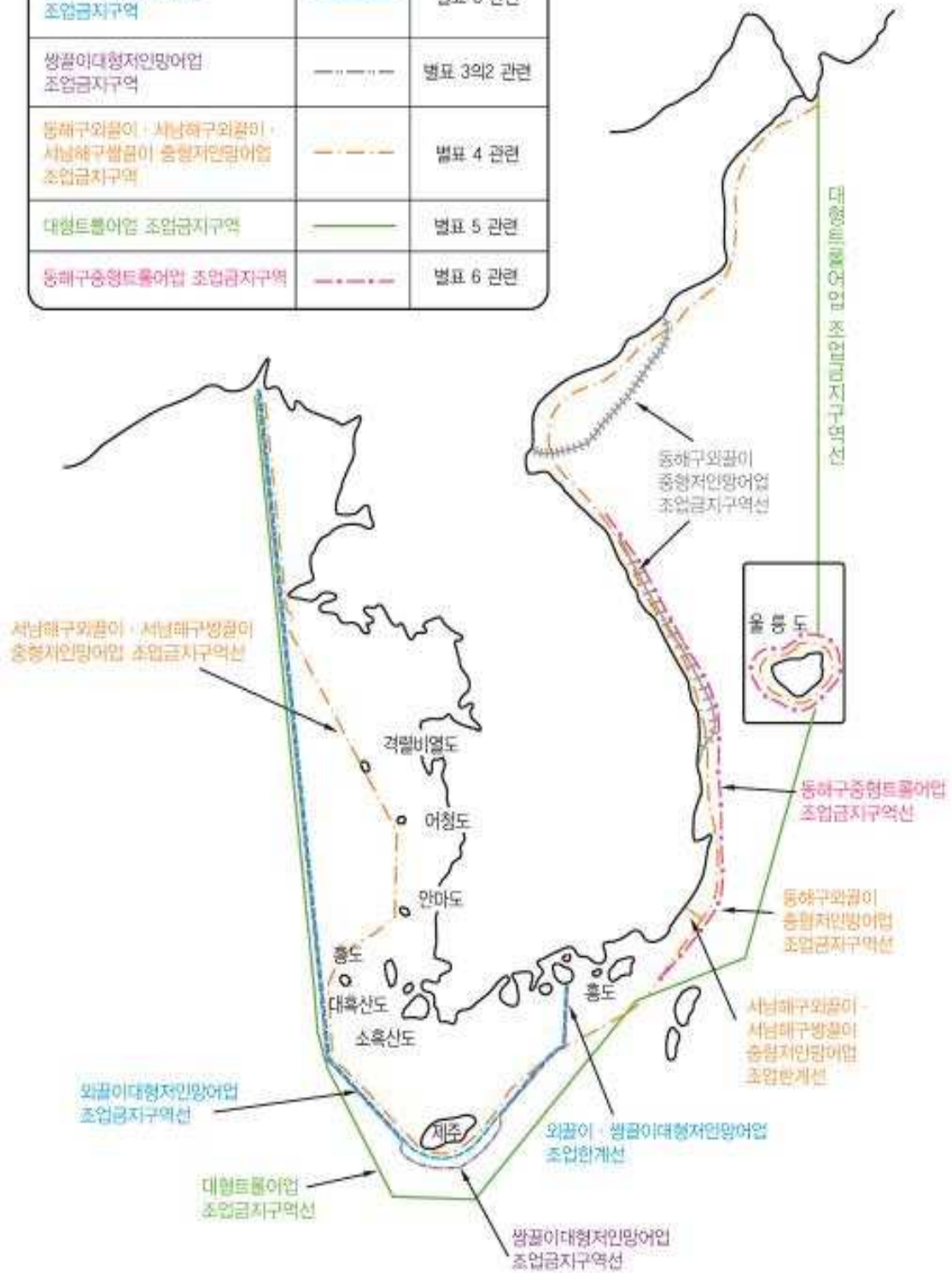
□ 어선검사증서 등 전자적 형태 발급 실시

- (주요내용) 종이 형태로 발급·관리·사용하던 어선검사증서* 등을 '24년 6월 21일부터 전자문서로 발급받아 사용·관리 가능
 - * 어선검사증서, 어선특별검사증서, 임시항행검사증서, 건조검사증서, 예비검사증서, 별도건조검사증서, 검정증서, 건조(제조·정비)확인증, 제한하중 등 확인증 총 9종
- 해양교통안전공단의 '전자정보시스템'을 통해 전자문서 내려받기 가능

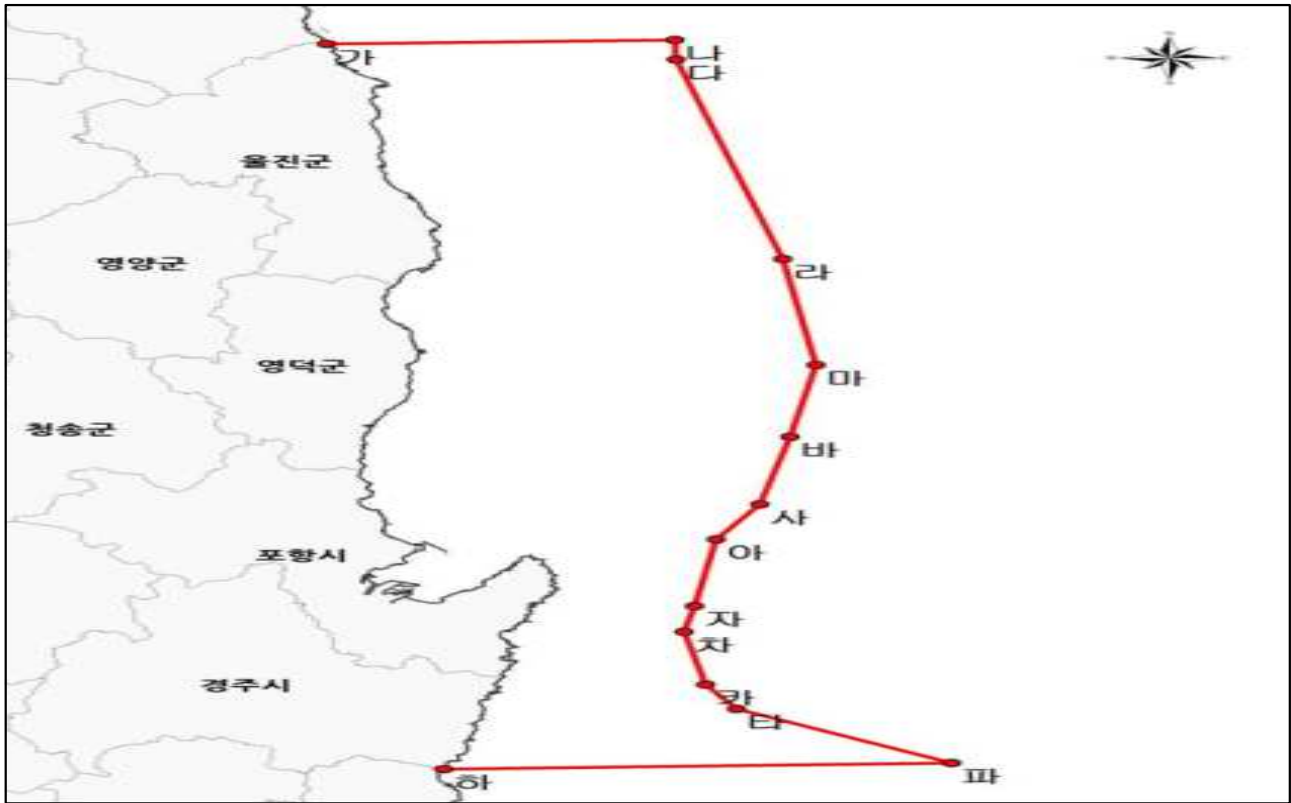
□ 불법어업 신고자 포상제도

- (신고대상) 조업구역 및 조업금지구역 위반, 금어기·금지체장 등 포획채취 위반, 불법어획물 유통·판매 등 수산관계법령 위반자
 - (신고방법) 1588-5119(전화), 인터넷(동해단 홈페이지, 카톡 채널, 국민신문고 등)
- (포상금) 「불법어업 신고자 등에 대한 포상금 지급 규정」에 따라 최소 10만원에서 최대 600만원까지 지급

어업별	법령	비고
외곽이대형저인망어업 조업금지구역	-----	별표 3 관련
쌍끌이대형저인망어업 조업금지구역	-----	별표 3의2 관련
동해구외곽이·서남해구외곽이· 서남해구쌍끌이 중형저인망어업 조업금지구역	-----	별표 4 관련
대형트롤어업 조업금지구역	-----	별표 5 관련
동해구중형트롤어업 조업금지구역	-----	별표 6 관련




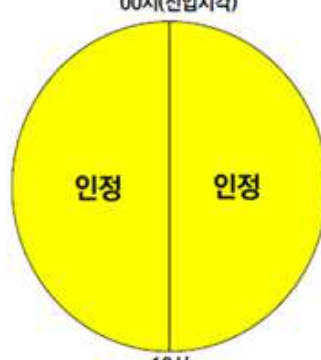




[부도 2]



○ 세부 좌표(경위도)

- 가. 북위37도08분37초 동경129도21분52초
- 나. 북위37도08분37초 동경129도45분12초
- 다. 북위37도06분12초 동경129도45분12초
- 라. 북위36도41분27초 동경129도51분24초
- 마. 북위36도28분18초 동경129도53분08초
- 바. 북위36도19분30초 동경129도51분06초
- 사. 북위36도11분13초 동경129도48분48초
- 아. 북위36도06분57초 동경129도45분44초
- 자. 북위35도58분46초 동경129도44분01초
- 차. 북위35도55분37초 동경129도43분14초
- 카. 북위35도49분04초 동경129도44분27초
- 타. 북위35도46분01초 동경129도46분21초
- 파. 북위35도39분00초 동경130도00분15초
- 하. 북위35도39분00초 동경129도26분52초

구 분		현 행		개 정	
평시	일반 해역	1회	<p>매일 출항시각 기준 12시간 후 통지</p> 	1회	<p>최초 통지는 출항시각 기준 24시간 이내, 이후에는 직전의 통지 시각 기준 24시간 이내</p> <p>* 2회차 통지는 1회차 통지 기준 24시간 이내, 3회차 통지는 2회차 통지 기준 24시간 이내, 이후 동일한 방법</p> 
	특정 해역	3회	<p>매일 출항시각 기준 6시간 후 통지, 2·3번째는 이전통지와 6시간 이상 간격으로 통지</p> 	2회	<p>최초 통지는 특정해역 진입 후 12시간 이내, 이후에는 직전의 통지 시각 기준 12시간 이내</p> 
	조업 자제 해역	2회	<p>매일 출항시각 기준 8시간 후 통지, 2번째는 이전통지와 8시간 이상 간격으로 통지</p>	2회	<p>최초 통지는 조업자제해역 진입 후 12시간 이내, 이후에는 직전의 통지 시각 기준 12시간 이내</p>
기상 특보 시	풍랑 특보	<p>평시+2회 *ex) 일반해역 3회(1+2)</p>	<p>특보 발효시각 기준 매 12시간마다 통지 (전후 30분 이내만 인정)</p> 	전해역 2회	<p>특보 발효시각 기준 매 12시간 이내 (평시 위치통지 의무는 면제)</p> 
	태풍 특보	<p>평시+6회 *ex) 특정해역 9회(3+6)</p>	<p>특보 발효시각 기준 매 4시간마다 통지 (전후 30분 이내만 인정)</p>	전해역 6회	<p>특보 발효시각 기준 매 4시간 이내 (평시 위치통지 의무는 면제)</p>

점검대상	점검내용	제재사항
관리기관	① 거짓이나 부정한 방법으로 면세유류 카드 등 발급	가산세* 징수 * 감면세액의 100분의 40
	② 관련 증거서류를 확인하지 아니하는 등 관리부실로 인하여 면세유류카드등을 잘못 발급하거나 어민 외의 자에게 발급	가산세* 징수 * 감면세액의 100분의 20
어업인	① 어업기계 또는 선박 및 시설의 보유 현황과 어업경영 사실 신고를 거짓이나 그 밖의 부정한 방법으로 신고하거나, 어업기계 또는 선박 및 시설의 취득·양도 또는 사망·이어(離漁)등으로 신고 내용에 변동 사항 발생 시 그 사유 발생일부터 30일 이내 변동내용 미신고	2년간 면세유 사용 불가
	② 면세유류 구입카드 또는 출고지시서와 그 카드 또는 출고지시서로 공급받은 석유류를 타인에게 양도한 경우	2년간 면세유 사용 불가
	③ 어업기계 및 선박의 사용실적, 어업기계 및 어업용 시설의 생산실적을 최종 제출기한까지 미제출 또는 거짓으로 제출	1년간 면세유 사용 불가
	④ 어업용 외 용도 사용(자동차, 가정용 보일러, 무허가 어선 및 시설 등)으로 감면세액 및 가산세 추징사유 발생 시	2년간 면세유 사용 불가
	※ 상기 4가지의 사유로 면세유 사용 불가 시, 그 어민등과 공동으로 생산 활동을 하는 배우자 및 직계존비속으로서 생계를 같이하는 자 포함	
	⑤ 면세유류 구입카드 또는 출고지시서와 그 카드 또는 출고지시서로 공급받은 석유류를 양수받은 경우	감면세액 + 가산세* 추징 * 감면세액의 100분의 40
	◆ 그 외, 면세유 사용 불가 기간 안내 ◆ - 어업 등에 대한 제한(취소, 감척 등) 등으로 어업을 수행하지 아니하는 경우 → 해당 어업을 수행하지 아니하는 기간 - 「수산업법」 따라 어업 등에 대한 제한이나 정지처분을 갈음하는 과징금을 부과받은 경우 → 과징금(감경하거나 가중하기 전의 금액 기준)에 상응하는 정지처분 기간	
석유판매업자	① 신청하여야 할 환급·공제세액을 초과 신청	감면세액 추징
	② 부당한 방법으로 환급·공제세액 신청	감면세액 + 가산세* 추징 * 감면세액의 100분의 40
	※ 감면세액 추징 사유 발생 시, 관리기관 중앙회는 면세유 판매 지정을 취소 할 수 있으며 지정취소일부터 5년간 면세유 판매불가(조특법 제106조의2 제13항)	

통발 어구를 구입할 때, 반납할 때

어구보증금 표식 꼭 확인하세요!

위반사례
3가지



위반 사항에 대해 과태료 최대 300만원

* 수산업법 제112조(과태료) 제2항

어구보증금 제도는 보증금이 포함된 어구를 육상에 지정된 반환장소로 되가져 오면 보증금을 돌려주는 제도

적용 대상 통발 어구 생산·수입업체

대상어구 및 보증금액



















문의처 051-718-2452 / fginfo112@fira.or.kr



붙임6

포획·채취 금지기간, 금지체장 홍보물

종 명	금지 체장	금 지 기 간												비 고
		1월	2월	3월	4월	5월	6월	7월	8월	9월	10월	11월	12월	
꽃게	 6.4cm	복부 외부에 알이 붙어있는 꽃게의 알컷 : 연중포획금지					6.21~ 8.20*	해당기간중 어획량의 5%이상 포획·채취하지 않는 경우 일부입종은 제외(시행령 참조)					*수산자원관리법 제61조제2항 관련 고시(바탕, 가리비, 대하, 꽃게)기간은 고시 참조.	
대게	 9cm	대게의 알컷 : 연중포획금지					6.1~11.30					동절기(12월 30일 00:00~4월 30일 00:00) 6.1~10.31까지 구획별 금지기간 은 수산자원관리법 시행령 참조		
대하	 -					5.1~6.30								
민꽃게	 -	복부 외부에 알이 붙어있는 민꽃게의 알컷 : 연중포획금지												
붉은대게	 -	붉은대게의 알컷 : 연중포획금지					7.10~ 8.25						공정도 연중어획량은 6.8~9.10	
가리비	 -	3.1~6.30*										수산자원관리법 제61조제2항 관련 고시(바탕, 가리비, 대하, 꽃게)기간은 고시 참조.		
기수재첩	 각장 1.5cm													
마대 오분자기	 각장 4cm (계수도산 한형)													
오분자기	 각장 4cm (계수도산 한형)						7.1~8.31 계수도산한형							
새조개	 -						6.16~9.30							다산, 부산, 울진, 경남, 전남, 경북, 강원, 제주, 제주도 6.8~9.30
소라	 각장 5cm (계수도, 울릉도, 독도산은 7cm)						연남(수산자원관리법 제6.1~6.30) 계수도, 울릉도, 독도 7.1~8.31 울릉도, 독도 6.1~7.31							수산자원관리법 제61조제2항 관련 고시(바탕, 가리비, 대하, 꽃게)기간은 고시 참조.
전복류	 각장 7cm (계수도산은 10cm)									9.1~10.31				계수도산한형은 10.1~12.31
키조개	 각장 18cm (부산, 울산, 강원, 경북, 경남산에 한함)						7.1~8.31							
코끼리 조개	 -						5.1~6.30 관동도, 울릉도, 독도							
낙지	 -						6.1~ 6.30		사도지(4월 4.1~9.30까지 기간중 1개월이상의 기간을 자의적으로 고시하는 경우 그 기간 + 오토함)					*경남 6.16~7.31, 전남, 경기, 연남 6.21~7.30, 울릉도, 독도 6.1~9.31 계수도산한형은 10.1~12.31
대문어	 체중 600g													
살오징어	 외투장 15cm	수산자원관리법 제61조제2항 관련 고시(바탕, 가리비, 대하, 꽃게)기간은 고시 참조.					4.1~5.31							수산자원관리법 제61조제2항 관련 고시(바탕, 가리비, 대하, 꽃게)기간은 고시 참조.
주꾸미	 -						5.11~8.31							
해삼	 -						7.1~ 7.31							
참문어	 -						5.16~ 6.30		사도지(4월 5.1~9.15까지 기간중 48일이상의 기간을 자의적으로 고시하는 경우 그 기간 + 오토함)					*경남 6.16~7.31, 전남, 경기, 연남 6.21~7.30, 울릉도, 독도 6.1~9.31 계수도산한형은 10.1~12.31
넙치	 -									9.1~11.30 계수도산한형				*다산, 제주, 연남(4월 6.1~11.30 기간중 3개월이상의 기간을 자의적으로 고시하는 경우 그 기간 + 오토함)
우뚝 가사리	 -	~3.31										11.1~		
돔	 -	~1.31										10.1~		

적극행정으로
어업합치 확립

입찰하는 정부
당첨한 국민

어린물고기

잡지도, 사지도, 팔지도, 먹지도 맙시다!

(2025년 1월 제작)

수산자원의 포획·채취 금지기간 및 금지체장 등을 위반하여
수산물물을 불법 포획·채취한 자, 불법 포획·채취한 수산자원이나
그 제품을 소지·유통·가공·보관 또는 판매한 자는
2년이하의 징역 또는 2천만원 이하의 벌금에 처해질 수 있습니다.

근거법령 수산자원관리법 제14조, 제17조, 제64조 제1호, 제2호

신고포상금 대한민국 국민 또는 외국인 어선원 대상,
사법처분 최고 600만원, 행정처분 최고 400만원 지급
※ 불법어업 신고자 등에 대한 포상금 지급 기준에 따라 포상

해양수산부
동해어업관리단

불법어업 신고센터 1588-5119
동해어업관리단 051-410-1030~39

QR코드 (어업합치확립)

QR코드 (불법어업 신고)

수산동물의 종류별 체장 기준도

* 별도 금지구역은 수산자원관리법 시행령 참조 * 다만, 갈치, 고등어, 참조기는 수산자원관리법 시행령 부칙 (제26943호, 2016.2.30)에 따라 금지체장 규정을 적용하지 아니할 수 있음

어류	오징어류	패류	갑각류
정어리, 갈치, 고등어, 참조기	오징어, 문어	조개, 굴, 전복, 바지락	가리비, 대문어, 새조개, 민꽃게, 대게

