

- 2023년 3월 중 -

불법어업 지도·단속 사전예고 안내문

추진목표

- ◆ '선(先) 지도, 후(後) 단속'을 통해 어업인 자율에 의한 준법조업 분위기 조성 및 불법어업 예방, 투명·공정한 행정 구현

1 육·해상 지도·점검 계획

□ 살오징어 금어기 도래 전 현장 홍보 및 지도·점검 활동 강화

- 어린 오징어 생산·유통 근절을 위한 육·해상 특별점검 실시
 - 합동 단속반 편성 및 살오징어 위판장을 중심으로 어린 오징어 포획 흔적을* 및 TAC 배분량 초과 점검, 사매매 행위 엄단
 - 어업인, 수협 등 어업인 단체를 대상으로 금어기·금지체장 홍보
- * 금지체장/금어기: 외투장 15cm 이하(흔획 20%허용) / 4.1~5.31.(채낚기,연안복합,정치망 4월만)

□ 접경수역 우리어선 안전관리 및 외국EEZ 침범 예방

- 외국EEZ 경계 근접조업 어선(서남구저인망·근해자망 등)에 대한 지도·홍보 강화 및 EEZ침범 조업 사전차단, 침범조업시 강력단속
 - GPS 플로터 등 항해장비의 세계측지계(WGS-84) 사용
- * ① '동경측지계'와 '세계측지계'의 혼용 사용으로 인한 항행 위험 주의, ② 동경측지계로 사용한 어장위치(좌표)를 세계측지계로 사용시 반드시 좌표 변환
- 위치발신장치 작동여부 확인, 모니터링시스템 활용한 감시강화, 통신지도
- * 위치발신장치 미작동 시 과태료 처분(1차-100만원, 2차-200만원, 3차-300만원)

□ 「수산업법」 전부개정 알림(2023.1.12.시행)

- 「양식산업발전법」 제정에 따른 조문 구조 전반적 정비 및 TAC시범사업 근거마련, 어구관리제도 시행 등 내용을 담은 「수산업법」 시행(22.1.11개정)

□ 조업구역 · 조업금지구역 및 어구사용 금지구역 조업행위 감시강화

- 관할해역 저인망업종(동해구외끌이, 서남해구외끌이·쌍끌이, 권현망 등)의 조업구역* 및 조업금지구역** 위반행위 감시

* 조업구역 : 경상북도와 울산광역시의 경계와 해안선의 교점에서 방위각 107도의 연장선을 기준으로 동해구-서남해구 저인망 조업구역 분리(수산업법 시행령 제40조제1항 관련 [별표 3])

** 조업금지구역 : 「수산자원관리법 시행령」 제7조제1항 및 [별도1] (붙임3 참고)

- (멸치) 어업의 종류별 멸치포획 어구사용의 금지구역 및 기간에 따른 점검

* [법령근거] 「수산업법 시행령」 제45조의3제2항 관련 [별표 3의3] (붙임3 참고)

□ 참다랑어 자원보존을 위한 불법 포획 · 유통 감시 강화

- 태평양 참다랑어 어획쿼터의 효율적이고 엄격한 관리를 위해 업종별(대형선망·정치망 등) 주요 위반행위 포획·유통 감시

* 「참다랑어 자원의 보존과 관리에 관한 고시」 행정예고 : '23. 2. 15 ~ '23. 3. 6.

< 참다랑어 고시 주요 내용 >

- (쿼터관리) 업종별 배정된 어획한도량을 초과할 우려가 있는 경우 포획 및 위판금지 명령 등을 통해 어획쿼터 관리
 - * 포획금지 명령 위반 : 수산업법 제43조 및 제61조의 규정에 따라 행정 및 사법처분 대상
- (어획보고) 조업상황 및 어획실적을 국립수산물과학원장과 관할 수협에 24시간 이내 보고하여야 함(고시 제5조)
- (위판) 포획한 모든 참다랑어는 수협 위판장에서 위판해야함(고시 제6조)

□ 동해안 대게 불법어업 집중단속

- 암컷, 체장미달 대게 포획·유통 및 '통발어업 대게 포획금지, 대게·붉은대게류 통발사용금지구역(주11해역*)' 위반 등에 대한 단속강화

□ 어종별 · 업종별 주요 위반행위 감시

- (TAC) 살오징어 등 TAC 대상 어종 및 업종의 초과 어획, 어획량 미보고·거짓보고, 사매매 행위 등 육·해상 집중 감시
- (기타 업종별) 소형저인망(일명 '고데구리')조업 육·해상 점검 실시

2 낚시관리 및 육성법

□ 낚시제한 기준 준수

- 「수산자원관리법 시행령」 [별표1] 및 [별표2]에 따라 포획금지체장·체중, 포획 금지기간 등 준수(제7조) 및 낚시승객 대상 교육·홍보

□ 낚시로 포획한 수산동물의 판매 등 금지

- 누구든지 낚시로 포획한 수산동물을 타인에게 판매하거나 판매할 목적으로 저장·운반 또는 진열하여서는 아니 됨(수산자원관리법 제7조의2)

□ 낚시어선업 영업구역 준수

- 낚시어선의 선적항이 속한 시·도지사의 관할수역(영해) 내에서 영업하여야하며(제27조), 낚시객을 어선원으로 위장한 영업 절대 금지

3 내수면

□ 지도점검 계획 : 3월 중 / 지도·점검

- 지역/대상 : 경북 / 유어객, 내수면어업인 및 불법 내수면어업인
- 주요 점검 사항
 - 유해어법(폭발물, 유독물, 전류 등) 이용 : 2년 이하 징역, 2천만원 이하 벌금
 - 무면허, 무허가 어업 : 1년 이하 징역, 1천만원 이하 벌금
 - 불법어구 이용 포획·채취 등 유어질서 위반* : 300만원 이하의 과태료
- * 동력기관(가솔린, 디젤, 전기모터 등)이 부착된 보트, 잠수용 스쿠버장비, 투망, 작살류 및 다른 법령에서 제한하는 장비
- 포획금지 기간·구역·체장 위반 : 1년 이하 징역, 1천만원 이하 벌금
- * 어종별 포획금지 기간·구역·체장 [붙임1] 참고

<포획금지 체장>

품명	다슬기	쏘가리	참개· 동남참개	뱀장어	산천어	송어	황복	말조개
체장(cm)	각고 1.5이하	18이하	5이하	15이상~45이하	20이하	12이하	20이하	9이하

* 기수재첩 : 섬진강 각장 1.2cm 이하, 섬진강 외의 내수면 각장 1.5cm이하

□ 주요 점검사항

- 어선 검사 후 어선의 상태유지 위반 여부(상부구조물 및 선미부력부 등)
 - * 어선법 제23조 위반, 1년 이하 징역 또는 1천만원 이하 벌금
 - 부산 일원 어선사고 예방 관계기관 긴급 안전점검 실시
 - * '23.2.20~3.10(14일간), 동해어업관리단·부산해경서·지자체·한국해양교통안전공단 참여
- 「어선법」에 따른 어선위치발신장치 중 어느 하나라도 정당한 사유 없이 임의로 전원을 끈 경우 300만원 이하 과태료
 - 장거리위치발신장치(D-MF/HF) 의무설치 대상업종 어선검사 미수검 및 장치 고의 미작동 점검·단속(검사기한 도래: 근해통발·근해연승·근해채낚기)
- 어선의 명칭등의 표시 위반 행위 지도·점검
 - 소규모 항·포구 어선 대상 선미부 선명·선적항 미기재, 어선표지 판 손괴 여부 및 낚시어선 선명 영문기재 여부 중점 확인
 - * 어선법 제44조에 따라 은폐·변경·제거 시 1년 이하의 징역 또는 1천만원 이하 벌금, 어선법 제53조에 따라 미표기 시 1회 25만원, 2회 50만원, 3회이상 100만원의 과태료 부과
- '23년 상반기 어선중개업자 등록요건 일제정비 실시
 - 어선중개업 변경사항 미등록 또는 무허가 어선중개 행위* 여부 등
 - * 어선법 제 31조의2 위반, 1년 이하 징역 또는 1천만원 이하 벌금

□ 지도점검 계획 : 3월 중

- 지역/대상 : 강원·충북 / 관리기관, 선박·시설 등 공급대상 사용자
- 주요 점검 사항 : (공통)관리부실에 의한 부정공급, 용도 외 사용, 사용자 실제 여부 및 공급요건 해당 신고사항 이행 등, (해수면)낚시어선업 공급 조건 충족 여부 및 출입항 신고 구분관리 일치 여부 등, (내수면)공급대행 주유소 착색제 첨가 공급 유무, 환급·공제세액 초과 신청 등

□ 관리기관·어업인·석유판매업자별 주요 점검사항 : [붙임4] 참고

□ 겨울철 기상악화 시 출어선 안전관리 강화

- 관할 어선안전조업국에서는 시행령 제13조에 따라 위치통지를 하지 않은 어선을 해경 또는 어업관리단에 통보
 - * 위치통지를 하지 않거나 허위로 통지한 경우 과태료(150만원-250만원-500만원)
- 「어선안전조업법」 제12조 및 같은 법 시행규칙 제6조에 따라 특정해역 또는 조업자제해역에서 조업하려는 어선은 신고기관에 출어등록
 - * 「어선안전조업법」 제8조 및 같은 법 시행규칙 제2조에 따라 특정해역·조업자제해역 조업선은 신고기관으로부터 어선출입항신고(확인)서에 확인을 받은 후 어선에 비치
- 「어선안전조업법 시행령」 제13조에 규정된 ‘해수부장관이 정하는 시간’은 동 시행령 제12조에 따른 위치통지 지정시간부터 6시간 경과 후*로 정함
 - * 기상특보 발효 중 위치보고 지정시간에 위치통지가 없는 경우 즉시 통보
- 기상특보(태풍·풍랑·폭풍) 및 기상예비특보 발효 시 어업지도선, 해경함정의 이동 및 대피명령 준수, 구명조끼 의무 착용*
 - * 「어선안전조업법」 제24조에 따라 위반 시 과태료 처분(90만원-150만원-300만원)
- 풍랑주의보 발효 시 총톤수 15톤 미만 어선 출항금지. 다만, 태풍 및 겨울철*에 풍랑주의보 발효 시 총톤수 30톤 미만 어선 출항금지
 - * 11월1일부터 다음 해 3월31일 기간 중
- 특보 발효 시 사고 예방 및 신속한 구조를 위해 어선의 위치보고 준수
 - * 1일 1~3회 위치보고+풍랑특보(12시간 마다), 태풍특보(4시간 마다)시 추가 위치 보고

붙임1

수산자원의 포획·채취금지 규정

□ 포획·채취금지 체장·체중(42종) 수산자원관리법 시행령 제6조제2항 [별표2]

품 종	포획금지체장	품 종	포획금지체장	품 종	포획금지체장
개서대	26cm	민어	33cm	대게	9cm
문치가자미	17cm (‘24년 이후 20cm)	참가자미	17cm (‘24년 이후 20cm)	용가자미	17cm (‘24년 이후 20cm)
방어	30cm	볼락	15cm	닭새우	5cm
감성돔	25cm	붕장어	35cm	펄닭새우	10cm
돌돔	24cm	조피볼락	23cm	백합	5cm
참돔	24cm	쥐노래미	20cm	소라	5cm(제주 7cm)
황돔	15cm	키조개	18cm(부산, 울산, 강원, 경북, 경남)	오분자기 마대오분자기	4cm(제주)
넙치	35cm	참홍어	42cm	전복류	7cm(제주 10cm)
농어	30cm	꽃게	6.4cm	기수재첩	1.5cm
대구	35cm	갈치	18cm(항문장)	대문어	600g(중량)
도루묵	11cm	말쥐치	18cm	고등어	21cm
참조기	15cm	항복	20cm	갯장어	40cm
살오징어	15cm(외투장)	미거지	40cm	기름가자미	17cm (‘24년 이후 20cm)
청어	20cm	털게	7cm(강원)		

□ 포획·채취 금지기간·구역·수심(44종) 수산자원관리법 시행령 제6조제1항 [별표1]

품 종	포획금지기간	품 종	포획금지기간
개서대	7.1~8.31	대구	1.16~2.15.
새조개	6.16~9.30(단, 부산, 울산, 경남, 전남, 제주 6.1~9.30)	소라	6.1~8.31(전남, 제주), 7.1~9.30(제주 추자면) 6.1~9.30(울릉)
문치가자미	12.1~익년 1.31	전복류	9.1~10.31(제주 10.1~12.31)
연어	10.1~11.30	코끼리조개	4.1~7.31(강원, 경북)
전어	5.1~7.15(단, 강원, 경북 제외)	키조개	7.1~8.31
쥐노래미	11.1~12.31	가리비	3.1~6.30
참홍어	6.1~7.15	개다시마	11.1~익년 1.31
참조기	7.1~7.31(단, 유자망 4.22~8.10)	감태	5.1~7.31(제주 연중)
꽃게	6.21~8.20(단, 연평 등 서해5도서 7.1~8.31)	참문어	5.16~6.30 단, 시·도지사가 5.1~9.15기간 중 46일 이상 별도고시 가능*
대게	6.1~11.30	대황	5.1~7.31
붉은대게	7.10~8.25(단, 강원연안자망 6.1~7.10)	넙치	9.1~11.30(제주) 단, 지자체 고시로 5.1~11.30 중 3개월 이상 지정 가능
털게	4.1~5.31(강원)	도박류	10.1~익년 4.30
닭새우	7.1~8.31	뽕부기	8.1~9.30
대하	5.1~6.30	우뚝가사리	11.1~익년 4.30
펄닭새우	6.1~8.31	톳	10.1~익년 1.31
백합	7.1~8.20	해삼	7.1~7.31
갈치	7.1~7.31(근해채낚기, 연안복합 제외, 북위 33도 이남 제외)	살오징어	4.1~5.31(단, 근해채낚기, 연안복합, 정치망 4.1~4.30)
고등어	5.4~6.3(2023년)	말쥐치	5.1~7.31(단, 정치망, 연안, 구획어업 6.1~7.31)
옥돔	7.21~8.20	낙지	6.1~6.30(지자체 고시 별도)
오분자기	7.1~8.31	명태	1.1~12.31
주꾸미	5.11~8.31	삼치	5.1~5.31
감성돔	5.1~5.31	곰피	5.1~7.31

* 별도 참문어 포획·채취 금지기간 (경남·전남) 5.24~7.8./ (제주도) 8.1~9.15.

포획·채취 금지기간, 금지체장 홍보물(2023년 기준)

- 7 -

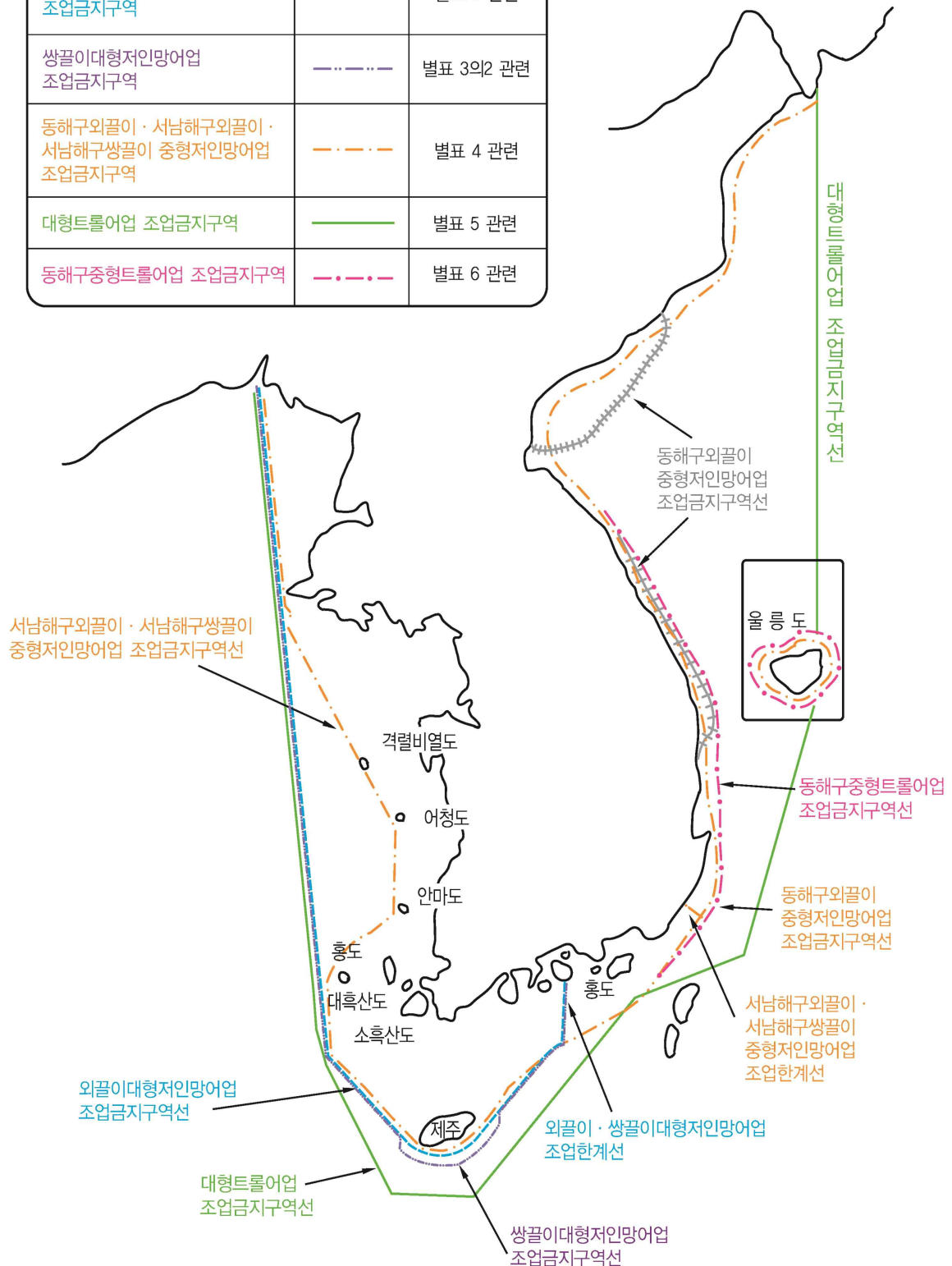
붙임3

어업의 종류별 조업금지구역 및 멸치포획 금지구역·기간

■ 수산자원관리법 시행령 [별도 1] <개정 2014.3.24>

어업의 종류별 조업금지구역 (제7조제1항 관련)

어업별	범례	비고
외끌이대형저인망어업 조업금지구역	-----	별표 3 관련
쌍끌이대형저인망어업 조업금지구역	-----	별표 3의2 관련
동해구외끌이·서남해구외끌이· 서남해구쌍끌이 중형저인망어업 조업금지구역	-----	별표 4 관련
대형트롤어업 조업금지구역	-----	별표 5 관련
동해구중형트롤어업 조업금지구역	-----	별표 6 관련



< 어업의 종류별 멸치 조업 금지구역 및 기간 >

어업의 종류	금지사항	금지기간	사용 금지구역
대형·소형 선망어업	멸치포획금지	연중	1. 주4)의 해역 : 부도 1 참조 2. 주5)의 해역 : 전라남도 여수시 남면 금오도, 남면 안도, 남면 연도 및 완도군 청산면 청산도의 주위 550미터 이내의 해역 3. 주6)의 해역 : 경상남도 진해시 용원동 동남쪽 돌출부 끝과 부산광역시 강서구 천가동 가덕도 미돌말을 연결하는 선, 가덕도 동두말과 경상남도 거제시 능포동 양지암 돌출부 끝을 연결한 선과 경상남도 통영시 장평리 견유마을 동쪽 끝 및 거제시 사등면 덕호리 견내량마을 선착장을 연결한 선 안의 해역
		4월 1일부터 6월 30일까지	주7)의 해역 : 주6)의 해역을 제외한 경상남도의 해역과 부산광역시·울산광역시 및 전라남도의 해역
연안선망	멸치포획금지	연중	1. 주5)의 해역 : 전라남도 여수시 남면 금오도, 남면 안도, 남면 연도 및 완도군 청산면 청산도의 주위 550미터 이내의 해역 2. 주6)의 해역 : 경상남도 진해시 용원동 동남쪽 돌출부 끝과 부산광역시 강서구 천가동 가덕도 미돌말을 연결하는 선, 가덕도 동두말과 경상남도 거제시 능포동 양지암 돌출부 끝을 연결한 선과 경상남도 통영시 장평리 견유마을 동쪽 끝 및 거제시 사등면
		4월 1일부터 6월 30일까지	주7)의 해역 : 주6)의 해역을 제외한 경상남도의 해역과 부산광역시·울산광역시 및 전라남도의 해역
연·근해자망어업	멸치포획금지	4월 1일부터 6월 30일까지	주8)의 해역 : 부도 1 참조
기선권현망어업	멸치포획금지	4월 1일부터 6월 30일까지	주7)의 해역 : 주6)의 해역을 제외한 경상남도의 해역과 부산광역시·울산광역시 및 전라남도의 해역
연안들망어업	멸치포획금지	연중	주6)의 해역 : 경상남도 진해시 용원동 동남쪽 돌출부 끝과 부산광역시 강서구 천가동 가덕도 미돌말을 연결하는 선, 가덕도 동두말과 경상남도 거제시 능포동 양지암 돌출부 끝을 연결한 선과 경상남도 통영시 장평리 견유마을 동쪽 끝 및 거제시 사등면 덕호리 견내량마을 선착장을 연결한 선 안의 해역
		4월 1일부터 6월 30일까지	주9)의 해역(전라남도 여수시 웅천동 웅남 마을 서쪽 끝, 여수시 웅천동 두력도 남쪽 끝, 전라남도 여수시 경호동 소경도 북쪽 끝, 전라남도 여수시 화양면 안포리 안정마을 동쪽 끝을 차례대로 연결한 선 안의 해역과 전라남도 여수시 삼산면 거문도의 동도리 북쪽 끝과 서도리 북쪽 끝을 연결한 선과 서도리 남쪽 끝 동도리 남쪽 끝을 연결한 선 안의 해역)을 제외한 주7)의 해역
모든 연·근해 및 구획어업	멸치를 포획할 목적의 어망사 용금지	3월 1일부터 6월 30일까지	주6)의 해역 : 경상남도 진해시 용원동 동남쪽 돌출부 끝과 부산광역시 강서구 천가동 가덕도 미돌말을 연결하는 선, 가덕도 동두말과 경상남도 거제시 능포동 양지암 돌출부 끝을 연결한 선과 경상남도 통영시 장평리 견유마을 동쪽 끝 및 거제시 사등면 덕호리 견내량마을 선착장을 연결한 선 안의 해역

※ 자세한 사항은 「수산업법 시행령」 [별표 3의3 어업의 종류별 어구사용의 금지구역 및 기간] 참조

□ 주요점검 사항

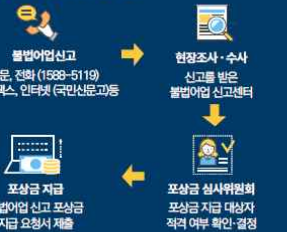
점검 대상	점검내용	제재사항
관리 기관	① 거짓이나 부정한 방법으로 면세유류 카드 등 발급	가산세* 징수 * 감면세액의 100분의 40
	② 관련 증거서류를 확인하지 아니하는 등 관리부실로 인하여 면세유류카드등을 잘못 발급하거나 어민 외의 자에게 발급	가산세* 징수 * 감면세액의 100분의 20
어업인	① 어업기계 또는 선박 및 시설의 보유 현황과 어업경영 사실 신고를 거짓이나 그 밖의 부정한 방법으로 신고하거나, 어업기계 또는 선박 및 시설의 취득·양도 또는 사망·이어(離漁)등으로 신고 내용에 변동 사항 발생 시 그 사유 발생일부터 30일 이내 변동내용 미신고	2년간 면세유 사용 불가
	② 면세유류 구입카드 또는 출고지시서와 그 카드 또는 출고지시서로 공급받은 석유류를 타인에게 양도한 경우	2년간 면세유 사용 불가
	③ 어업기계 및 선박의 사용실적, 어업기계 및 어업용 시설의 생산실적을 최종 제출기한까지 미제출 또는 거짓으로 제출	1년간 면세유 사용 불가
	④ 어업용 외 용도 사용(자동차, 가정용 보일러, 무허가 어선 및 시설 등)으로 감면세액 및 가산세 추징사유 발생 시	2년간 면세유 사용 불가
	※ 상기 4가지의 사유로 면세유 사용 불가 시, 그 어민등과 공동으로 생산 활동을 하는 배우자 및 직계존비속으로서 생계를 같이하는 자 포함	
	⑤ 면세유류 구입카드 또는 출고지시서와 그 카드 또는 출고지시서로 공급받은 석유류를 양수받은 경우	감면세액 + 가산세* 추징 * 감면세액의 100분의 40
	◆ 그 외, 면세유 사용 불가 기간 안내 ◆ - 어업 등에 대한 제한(취소, 감척 등) 등으로 어업을 수행하지 아니하는 경우 → 해당 어업을 수행하지 아니하는 기간 - 「수산업법」 따라 어업 등에 대한 제한이나 정지처분을 갈음하는 과징금을 부과받은 경우 → 과징금(감경하거나 가중하기 전의 금액 기준)에 상응하는 정지처분 기간	
석유 판매업자	① 신청하여야 할 환급·공제세액을 초과 신청	감면세액 추징
	② 부당한 방법으로 환급·공제세액 신청	감면세액 + 가산세* 추징 * 감면세액의 100분의 40
	※ 감면세액 추징 사유 발생 시, 관리기관 중앙회는 면세유 판매 지정을 취소 할 수 있으며 지정취소일로부터 5년간 면세유 판매불가(조특법 제106조의2 제13항)	

불법어업신고 및 신고자 포상제도

불법어업 신고대상

- ① 「수산업법」, 「수산자원관리법」, 「어업자원보호법」, 「어선법」, 「내수면어업법」 등 수산관계법령 위반자
- ② 무허가·무면허 조업, 어선의 사용제한 위반(공조조업), 조업 구역 및 금지구역 위반, 어구의 과다사용, 포획금지기간 및 포획 금지제정 위반, 불법어획물 유통·판매 등의 행위자

불법어업포상금 지급방법 및 절차



불법어업 신고포상금

유형	구분	포상금액	포상결정 기준
사업 채널	장역형	1년이상 300만원 1년미만 200만원	
	별급형	별급액의 100분의 50 (단, 상한액 300만원, 하한액 50만원)	법원의 확정판결 기준
	집행유예	50만원	
	선고유예	20만원	
	기소유예	10만원	
	특소	200만원	
형정 채널	어업 등 형정채널	정지 100만원 경고 20만원	형정기관의 집행정보 기준
	과태료	과태료 부과	형정기관의 과태료 부과 기준

수산자원 남획예방 및 어업질서 확립에 크게 기여한 신고사항에 대하여는
포상금액의 2배(최대 600만원) 지급
 ※ 자세한 내용은 「불법어업 신고자 등에 대한 포상금 지급 규정

내수면어업 주요 위반행위별 처벌규정

관계법령 위반사항	벌칙	비고
폭발물·유독물 또는 전열을 사용하여 수선동작을 조작·채취하는 행위 (유해·위험 금지 위반행위)	2년 이하의 징역 또는 2천만원 이하의 벌금	「내수면어업법」 제1조5
무면허어업 - 망치어업, 정자망어업, 공동어업	1년 이하의 징역 또는 1천만원 이하의 벌금	「내수면어업법」 제6조제1항
무면허어업 - 자갈어업, 각알어업, 풍요 채포 어업, 띠류물채취어업, 연승어업, 날망어업	1년 이하의 징역 또는 1천만원 이하의 벌금	「내수면어업법」 제6조제1항
최유승차류 등의 통로법에 금지 위반 행위	1년 이하의 징역 또는 1천만원 이하의 벌금	「내수면어업법」 제13조제2 제1항~3항
포획·채취 금지지각, 구역, 행정, 채종 위반	1년 이하의 징역 또는 1천만원 이하의 벌금	「내수면어업법」 제21조제2
미신고어업 - 민초, 허가어업 이외의 신고대상 어업	500만원 이하의 과태료	「내수면어업법」 제13조제1항 (수류제)제 2항(사수유제)
유어행위시 동력 보트 및 잡수용 수쿠바비행기, 투망, 작살망 등 사용 금지해 어구를 사용하여 수선동작을 조작하는 행위	300만원 이하의 과태료	「내수면어업법」 제18조
(시정·군수·구청장이 허용한 지역은 제외)		

불법어업 신고 방법

불법어업 신고는
1588-511

(46079) 부산광역시 기장군 기장읍 기장해안로 638
Tel : 051-410-1030~1039
Fax : 051-410-1046
Web : eastship.mof.go.kr

내수면이란

하천, 댐, 호수, 늪, 저수지와 그 밖에 인공적으로 조성된 담수(淡水)나
기수(汽水, 바닷물과 민물이 섞인 물)의 물흐름 또는 수면

내수면어업이란

내수면에서 수산동식물을 포획채취하거나 양식하는 사업

내수면어업의 종류

1. 면허어업

어업의 종류	어업의 방법	어업의 방법 및 규모
양식 어업	조양방(籠釣)	수면적 10여제리 이하의 일·줄·호수·늪·저수지나 수심 2미터를 넘지 않는 얕은 어업
	가리개 양식	수중에 뜬 그늘 등을 이용한 가리개식을 설치하여 어류 등을 양식하는 어업
	수심 양식	수중에 뜬 사·조·빛 등 물속을 이용하여 어류 등을 양식하는 어업
	양식 양식	수면의 밑바닥을 이용하여 저류나 저류 등 수심층 수물을 양식하는 어업
	호수 양식	수면을 채워서 저수지나 저수지 등을 양식하는 어업
청새장 어업	양식 어업	수면적 500제리 이하의 일·줄·호수·늪·저수지 및 호수의 2제리 이하 그 밖에 해당수부바 정면이 2제리 이하인 정형식 구조를 설치하여 어류 등을 채취하는 어업
	양식 어업	수면적 500제리 이하의 일·줄·호수·늪·저수지 및 호수의 2제리 이하 그 밖에 해당수부바 정면이 2제리 이하인 정형식 구조를 설치하여 어류 등을 채취하는 어업
공통 어업	공통 어업	은 또는 어를 사냥하여 공동으로 수산물물을 채취하는 어업

2. 허가어업

사업의 종류	사업의 방법 및 규모
자영업	어구 한 통의 길이는 50미터(조업구역이 100헥타르) 이상의 수면 구역에서 150미터 이내로 이동
종교·체육사업	일정한 구역 이하에서 또는 일정한 구역에 관해 편하기 위하여 수산동물의 포획을 포획·채취하는 사업
연수업	모직을 길이는 허가 한 건에 200미터(조업구역이 100헥타르) 이상의 수면 구역에서 500미터 이내로 이동
패류·채취사업	1. 해당·2. 제2번 어선에 어구 사용 금지 3. 수면 범위: 13미터 어구 1물 사용 금지 4. 수면 범위: 1인 한바탕 잠수부 1명 어구 조절 금지
냉장·냉동업 ·조업업	수면의 바닥을 이용하여 조류나 패류 등 수산동·식물을 채취하는 사업

※ 비고: 패류·채취업의 경우 어구는 침입망 또는 분사망을 붙이기 사용 해는 어구·도구, 일물·패류와 조류·식물 채취 방법은 특별자치도·시·군·구에서 정한 어구와 조구를 사용 하는 해에 해당 어구 어구를 금지

3. 신고어업


어업의 종류	어업의 방법
투망어업	투망줄 사용하여 수산동물들을 포획하는 어업
아살어업	하천에 아살을 설치하여 수산동물들을 포획하는 어업
통발어업	통발을 사용하여 수산동물들을 포획하는 어업
외줄낚시어업	외줄낚시줄 수산동물들을 포획하는 어업
육상장식어업	육상에서 일정한 시설을 설치하여 수산동물들을 양식하는 어업

**내수면 수산자원의
포획·채취 금지 구역·기간·체장**

포획금지 기간·구역·채장 (내수면어업법시행령 제 17조)			
물명	금지구역	금지기간	금지채장
어	강원, 경북	4.20 ~ 5.20, 9.1 ~ 10.31	-
	강원, 경북 제외 모든 지역	4.1 ~ 4.30, 9.15 ~ 11.15. (인공적으로 조성한 저 지역에서 자연 형성 수 간월 특별채로도 조사·시정·군수·구청장이 자원을 평가 한 후 한시적으로 포획허가 가능)	
연어	전국	10.11 ~ 11.30	-
방어	전국	3.1 ~ 3.20	-
쏘가리	전북, 전남, 강원 및 경남	4.20 ~ 5.30, (담·호수는 5.10 ~ 6.20)	18cm 이하
	전북, 전남, 강원 및 경남 제외 모든 지역	5.1 ~ 6.10, (담·호수는 5.20 ~ 6.30)	
알락어	전국	3.1 ~ 3.20	-
쌍계 등산장개	강원도 대관령, 담 제외	3.1 ~ 11.30	5cm 이하
다슬기	전국	12.1 ~ 2.28	리크 15cm 이상 (참·꽃게·주름줄무늬다슬기 포함)
방갑어	전국 다만, 담·호수 제외	10.1 ~ 3.31. (수심 20cm 이상 서식하는 15cm 미만 방갑어 규격기만 포획 가능)	15cm ~ 45cm

산천어	-	-	20cm 이하
송어	-	-	12cm 이하
황복	-	-	20cm 이하
가수채집	-	-	- 삼진강: 각정 1.2cm 이하 - 삼진강 외 내수면: 각정 1.5cm 이하
말조개	-	-	각정 9cm 이하

유해어법의 금지

 폭발물, 유독물 또는 전류를 사용하여 내수면에서 수산동식물을 포획·채취하는 행위

▶▶▶ 유어행위

사용이 금지된 어구 또는 장비를 사용하여 수산동식물을 포획·채취하는 행위

X 유어행위 시 사용이 금지된 어구와 장비



체장측정방법

